



МНОГОНАЦИОНАЛЬНОЕ ГОСУДАРСТВО БОЛИВИЯ

Книга о море

КНИГА О МОРЕ

МИНИСТЕРСТВО ИНОСТРАННЫХ ДЕЛ БОЛИВИИ
СТРАТЕГИЧЕСКОЕ УПРАВЛЕНИЕ ПО МОРСКИМ ПРИТЯЗАНИЯМ ДИРЕМАР
ИЗДАТЕЛЬСТВО: Стратегическое управление по морским притязаниям ДИРЕМАР

Второе издание исправленное, август 2014 года
Законный депозит 4-1-306-14 Р.О.
ISBN (SPA): 978-99974-44-00-4

При перепечатке текста целиком или его части обязательна сноска на источник.
Ла Пас, Боливия 2014 год



ЭВО МОРАЛЕС АЙМА

КОНСТИТУЦИОННЫЙ ПРЕЗИДЕНТ МНОГОНАЦИОНАЛЬНОГО ГОСУДАРСТВА БОЛИВИЯ

«Море, о котором мы справедливо просим, это море для народа [...] море для Большой Родины, нельзя забрать море у боливийцев, Боливия не сможет жить спокойно, пока не решит морскую проблему, потому что решение этой проблемы - это часть процесса интеграции».

Эво Моралес Айма

Дискурс 23 марта 2014 года

В 1825 году Боливия начала независимую жизнь, располагая береговой линией вдоль Тихого океана общей протяженностью около 400 километров, которую она потеряла в последствии так называемой Тихоокеанской войны. Эта потеря лишила Боливию обширной территории с ее богатствами, а самое основное - суверенного доступа к морю.

Чили понимает масштаб причиненного ущерба и в ряде случаев признавало, что Боливия не может оставаться в заключении на неопределенный срок. Неоднократно Чили выражало свою волю начать формальные переговоры с Боливией для восстановления исторической справедливости. Более того, посредством соглашений и односторонних заявлений взяло на себя обязательство по ведению переговоров с Боливией о предоставлении ей суверенного выхода к Тихому океану.

Боливия всегда демонстрировала свою предрасположенность к ведению переговоров с Чили, и она надеется, что народы мира присоединятся к этому процессу, который должен дать импульс латиноамериканской интеграции и сплочению под лозунгом: море для всех народов мира.

Эво Моралес Айма

Конституционный Президент Многонационального государства Боливия

СОДЕРЖАНИЕ

ВВЕДЕНИЕ

1. ИСТОРИЧЕСКАЯ СВОДКА И УТРАТА ВЫХОДА К МОРЮ

Вице-королевство Перу и Королевская Аудиенция Чаркас	15
Вице-королевство Рио де ла Плата и Королевская Аудиенция Чаркас	15
Независимость Боливии (1825 год)	16
Создание департамента Литораль	16
Признание морского статуса Боливии	16
Чилийские вторжения на боливийское побережье	16
Соглашения о государственной границе между Боливией и Чили (1866 и 1874 годы)	17
Введение налога «10 сентаво» после подводного землетрясения 1877 года	21
Вторжение на территорию Боливии и Тихоокеанская война	22
Перемирие 1884 года	23
Нота Абраама Конига	23
Договор 1904 года	24

2. ОБЯЗАТЕЛЬСТВА ЧИЛИ ПО ВЕДЕНИЮ ПЕРЕГОВОРОВ С БОЛИВИЕЙ О СУВЕРЕННОМ ВЫХОДЕ К МОРЮ

Договора 1895 года	27
Конференция в Париже и Лига Наций (1919 – 1922 годы)	27
Протокольный акт 10 января 1920 года	28
Заявления Президента Артуро Алессандри Пальмы (1922 год)	28
Ноты Министра иностранных дел Луиса Искьердо (1923 год)	29
Предложение Посла Мигеля Кручага (1926 год)	29
Извещение Министра иностранных дел Бельтрана Мэтью (1926 год)	29
Ответ Министра иностранных дел Джорджа Мэтта на предложение Кэллога (1926 год)	30
Протест Боливии против подписания Договора в Лиме 1929 года и дополнительного протокола к нему	30
Новое соглашение об обмене нотами 1950 года	30
Меморандум Посла Мануэля Трукко (1961 год)	32
Возникшие обязательства по переговорам в Чаранье (1975-1978 годы)	33
Обязательства Чили в Организации американских государств (1979-1983 годы)	33

Переговоры «Свежий подход» (1986-1987 годы)	36
Программа «Без исключений» (2000 год)	36
Диалог президентов Месы и Лагоса (2003 - 2004 год)	37
Саммит Америк в Монтеррее (2004 год)	37
Встречи Президентов Родригеса Вельтсе и Лагоса (2005 год)	37
Повестка дня из 13 пунктов (2006 год)	38
Последние попытки ведения диалога (2010 - 2011 годы)	39

3. ПРЕЗИДЕНТЫ, МИНИСТРЫ ИНОСТРАННЫХ ДЕЛ И ПОСЛЫ ЧИЛИ, КОТОРЫЕ ДАВАЛИ ОБЯЗАТЕЛЬСТВА ВЕСТИ ПЕРЕГОВОРЫ С БОЛИВИЕЙ О ПРЕДОСТАВЛЕНИИ ЕЙ СУВЕРЕННОГО ВЫХОДА К МОРЮ.

Анибаль Пинто - Президент (1876 - 1881 годы)	42
Доминго Санта Мария - Министр иностранных дел (1879-1880 годы) и Президент (1881 - 1886 годы)	43
Хорхе Монтт - Президент Чили (1891 - 1896 годы)	43
Луис Баррос Боргоньо - Министр иностранных дел Чили (1894-1895 годы)	44
Хуан Луис Санфуэнтес - Президент (1915 - 1920 годы)	44
Эмилио Бейо Кодесидо - Уполномоченный Министр Чили в Ла Пас (1920 год)	44
Артуро Алессандри Пальма - Президент (1920 - 1924 годы)	45
Луис Искьердо - Министр иностранных дел (1922 - 1923 годы)	45
Эмилиано Фигероа Ларраин - Президент (1925 - 1927 годы)	46
Бельтран Мэтью - Министр иностранных дел (1925 - 1926 годы)	46
Хорхе Матте - Министр иностранных дел (1926 - 1927 годы)	47
Габриель Гонсалес Видела - Президент (1946 - 1952 годы)	47
Орасио Волкер Ларраин - Министр иностранных дел (1950 - 1951 годы)	47
Хорхе Алессандри Родригес - Президент (1958 - 1964 годы)	48
МануэльТрукко - Посол Чили в Ла Пас (1961 год)	48
Аугусто Пиночет - Президент (1973 - 1990 годы)	48
Патрисио Карвахаль - Министр иностранных дел (1974 - 1978 годы)	49
Мигель Швейцер - Министр иностранных дел (1983 год)	49

ПОЗИЦИИ ПО ОТНОШЕНИЮ К БОЛИВИИ ПОСЛЕДНИХ ПРАВИТЕЛЬСТВ ЧИЛИ (1990 - 2014 ГОДЫ)

Патрисио Эйлвин - Президент (1990 - 1994 годы)	50
Эдуардо Фрей - Президент (1994 - 2000 годы)	50
Рикардо Лагос - Президент (2000 - 2006 годы)	51
Мишель Бачелет - Президент (2006 - 2010 и 2014 - 2018 годы)	51
Себастьян Пиньера - Президент (2010 - 2014 годы)	51

4. ИСК В МЕЖДУНАРОДНЫЙ СУД ОРГАНИЗАЦИИ ОБЪЕДИНЕННЫХ НАЦИЙ.

Принятие решения об обращении в Международный суд	55
Создание Национального совета по морским притязаниям и ДИРЕМАР	55
Встречи с экс-президентами и экс-министрами иностранных дел	56
Подготовка иска	56
Выбор уполномоченного представителя	57
Подача иска	57
Компетенция и юрисдикция Международного суда	58
Юридические основания иска	58
Требования, изложенные в иске	58
Сроки подачи письменных протоколов	59
Подача протокола Боливией	59
Поддержка морского боливийского иска	60
Распространение информации о морском иске Боливии на международном уровне	60
Утверждение должности Генерального секретаря ДИРЕМАР (2014 год)	61
Выступление министра иностранных дел Боливии на саммите Организации американских государств (2014 год)	61

5. ПОСЛЕДСТВИЯ ИЗОЛЯЦИИ ДЛЯ БОЛИВИИ

Потеря ресурсов впоследствии чилийского вторжения 1879 года и тихоокеанской войны	64
Гуано и селитра	64
Серебро	64
Медь	65
Литий	65
Морские ресурсы	65
Ограничение режима свободного транзита	65
Ограниченная таможенная автономия в портах Арика и Антофагаста	65
Монополия на портовые услуги	67
Применение портовых пошлин к опасным грузам	67
Обложение налогами всех операций с боливийскими транзитными грузами	67
Увеличение расходов из-за использования внепортовых территорий в Антофагасте и Икике для боливийских грузов	67
Парализация железной дороги Арика - Ла Пас	68
Экономические последствия изоляции от моря	69
Уровень доходов	69
Внешняя торговля	69

Транспортные расходы	70
Иностранные инвестиции	71
Иные последствия изоляции Боливии от моря	71
Индекс развития человеческого потенциала	71

6. ХРОНОЛОГИЯ.

«Боливия не может жить в изоляции от моря: сейчас и всегда, по мере своих сил, как только будет возможным, она добьется владения хотя бы одним удобным портом на Тихом океане и никогда не сможет примириться с все возрастающим бездействием относительно данного вопроса... которое подтверждает сами основы его существования».

Даниель Санчес Бустаманте,
Министр иностранных дел Боливии,
22 апреля 1910 года

«Мы никогда не должны забывать, что не можем задушить Боливию... Лишенная Антофагасты и всего побережья, которое раньше было ее до реки Лоа... мы должны предоставить ей часть какого-нибудь нашего порта, одну дверь на улицу, которая позволит ей зайти без страха, не прося позволения. Мы не можем и не должны убивать Боливию...».

Доминго Санта Мария,
Министр иностранных дел Чили,
26 ноября 1879 года

ВВЕДЕНИЕ

В 1825 году Боливия начала независимую жизнь, располагая береговой линией вдоль Тихого океана общей протяженностью около 400 километров. Пятьдесят четыре года спустя, в 1879 году, Чили вторглось и силой захватило территорию департамента Литораль и с того самого момента лишило Боливию суверенного выхода к морю и территории общей площадью около 120.000 км².

Никакой другой международный конфликт, ни военные операции, которым подвергалась Боливия на протяжении своей истории, не причинили ей такой значительной потери, как Тихоокеанская война. Эта война лишила Боливию её морского суверенитета и присутствия на Тихом океане - фундаментальной геополитической и экономической зоны.

Чили понимает масштаб причиненного ущерба и в ряде случаев признавало, что Боливия не может оставаться в заключении на неопределенный срок. По этой причине Чили посредством соглашений и односторонних заявлений взяло на себя обязательство по ведению переговоров с Боливией о предоставлении ей суверенного выхода к Тихому океану.

Боливия, оказавшись в таком положении, была вынуждена прибегнуть к мирным механизмам решения международных споров, предусмотренных международным правом. Она подала иск в Международный суд ООН с целью найти решение этой более чем столетней проблеме.

Боливия всегда демонстрировала свою предрасположенность к ведению переговоров с Чили, и она надеется, что народы мира присоединятся к этому стремлению, которое нацелено на свержение последнего барьера, препятствующего процессу интеграции Латинской Америки.

Давид Чокеуанка Сеспедес
Министр иностранных дел Боливии

«Задолго до существования империи Таунтинсуйо, столица культуры Тиуанаку, располагавшаяся в районе Анд, уже насчитывала тысячелетнюю историю. След ее цивилизации остался запечатленным на том побережье. Затем династия Манко Капак и Мама Окльо распространила с этого же плоскогорья свою восхитительную культуру. Различные поселения в Литораль имеют названия инкского происхождения и сохраняют следы присутствия инков. Известно, что слово «Атакама» происходит от кечуа, и что эта территория была открыта в период правления Инки Йупанки, который присоединил ее к своей Империи».

Хорхе Эскобари Кусиканки

**Министр иностранных дел Боливии,
1979 год**

История дипломатии Боливии [2013: стр.77]

1

КНИГА О МОРЕ

Историческая сводка и утрата выхода к морю

Связь между андским районом и побережьем Атакамы уходит корнями в давние времена, когда индейские поселения имели непрерывную связь с океаном. В период расцвета культуры Тиуанаку (Tiwanaku) было образовано как минимум семь поселений в долине Асапа непосредственно на побережье Тихого Океана. Границы инкской империи на юго-западе дошли до пустыни Атакама. Народ аймара всегда осуществлял сельскохозяйственную и животноводческую деятельность в высокогорных зонах Анд, имеющих связь с побережьем. Эти взаимодействия были предусмотрены территориальным делением колоний, в соответствии с которым, была образована Боливия, имевшая протяженную и богатую береговую линию в районе пустыни Атакама. Данная территория являлась суверенной до вторжения чилийцев в 1879 году. После чего ее география и история претерпели изменения.

ВИЦЕ-КОРОЛЕВСТВО ПЕРУ И КОРОЛЕВСКАЯ АУДИЕНЦИЯ ЧАРКАС

Испанская корона установила новое административно-политическое деление Америки, создавая вице-королевства и военные округа. В 1542 году учреждается вице-королевство Перу, которое делилось на Королевские Аудиенции, одной из которых была Королевская Аудиенция Чаркас (современная Боливия). Учрежденная на основании Королевской грамоты в 1559 году, она включала в свою юрисдикцию округ Атакама с его побережьем. Его границы простирались от реки Лоа на севере до реки Саладо на юге, распространяясь за пределы 25 параллели.

ВИЦЕ-КОРОЛЕВСТВО РИО ДЕ ЛА ПЛАТА И КОРОЛЕВСКАЯ АУДИЕНЦИЯ ЧАРКАС

После создания Вице-королевства Рио де ла Плата в 1776 году Королевская Аудиенция Чаркас, с входящим в ее состав округом Атакама, перешла под юрисдикцию нового вице-королевства. В то время за этой зоной закрепляется название Верхнее Перу

В 1782 году новое вице-королевство было разделено на восемь управлений, одним из которых стало Потоси. Которое, в свою очередь, подразделялось на шесть районов, одним из которых была Атакама с принадлежащим ей побережьем.

НЕЗАВИСИМОСТЬ БОЛИВИИ (1825)

Боливия приобрела независимость в 1825 году в территориальных рамках бывшей Королевской Аудиенции Чаркас в соответствии с принципом "uti possidetis juris" (в переводе с латыни «чем владеете, тем и владейте»; принцип сохранения существующего положения вещей) 1810 года. В соответствии с которым новые зарождающиеся испано-американские республики договорились сохранять колониальные границы в том виде, в котором они находились на момент 1810 года. В 1826 году было произведено административно-политическое деление страны. Бывшие колониальные управления были переименованы в департаменты, которые, в свою очередь, ещё разделились на провинции. Одной из провинций, относящихся к Потоси, стала Атакама, богатая такими природными ископаемыми, как гуано, селитра, бура, медь и серебро. *Рисунки 1 и 2.*

СОЗДАНИЕ ДЕПАРТАМЕНТА ЛИТОРАЛЬ

В 1829 году была создана провинция Литораль, а в 1867 году она была преобразована в Департамент, общей площадью около 120.000 км², с севера

граничащий с рекой Лоа (по которой проходила граница с Перу) и с юга - с рекой Саладо (по которой проходила граница с Чили), распространяясь за пределы 25 параллели. На боливийском побережье располагались порты Антофагаста, Кобиха, Токопийа и Мехийонес, а также внутренние поселения Калама и Сан Педро де Атакама. *Рисунок 3.*

ПРИЗНАНИЕ МОРСКОГО СТАТУСА БОЛИВИИ

Морской статус Боливии и ее морской суверенитет не были оспорены Чили. Согласно чилийским Конституциям 1822, 1823, 1828 и 1833 годов в качестве северной границы страны признавалась пустыня Атакама.

Морской суверенитет Боливии был признан посредством различных международных инструментов, среди которых выделяют Договор о дружбе, торговле и навигации 1833 года, подписанный с Чили.

ЧИЛИЙСКИЕ ВТОРЖЕНИЯ НА БОЛИВИЙСКОЕ ПОБЕРЕЖЬЕ

В начале 1840-х годов чилийцы начали занимать боливийское побережье и без должного разрешения вести разведку залежей гуано, которыми богат регион. Они пользовались тем, что район был редко заселен и присутствие администрации было незначительным. В последствии, Чили захотело расширить свои границы до 23 параллели, находящейся на боливийской территории.



Рисунок 2. Чили, Ла Плата и Боливия или Верхнее Перу в начале республиканского периода. Автор: Хол.С. (Сидней), 1829 год. После обретения независимости, в состав суверенных территорий Боливии входит пустыня Атакама с ее тихоокеанским побережьем в рамках территориальных владений, унаследованных от Королевской Аудиенции Чаркас.

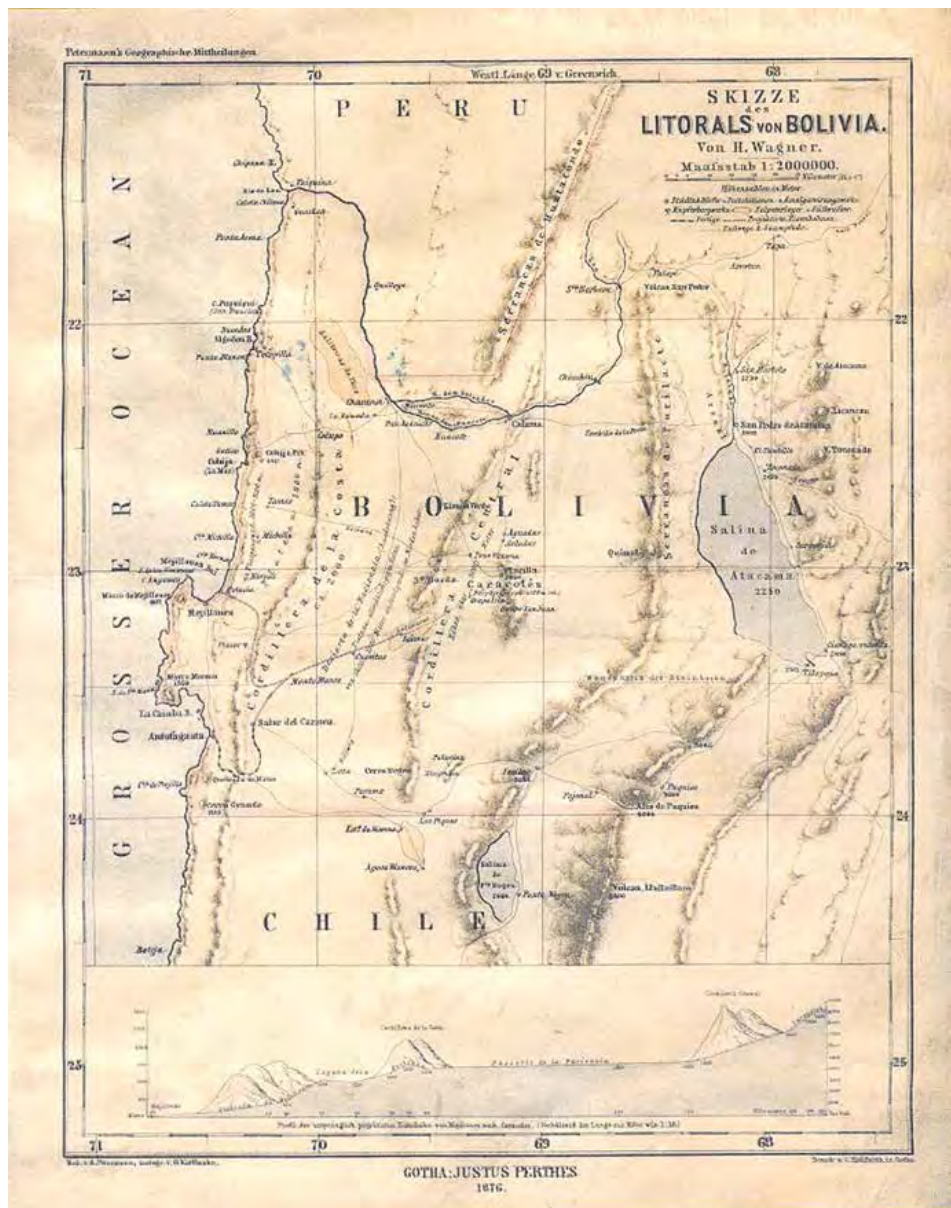


Рисунок 3. Боливийское побережье Ван Х.Варгнера, 1876 год. До чилийского вторжения, Боливия располагала протяженной береговой линией вдоль Тихого океана, что было признано в международной картографии.

Правительство Боливии выразило формальный протест и желание разрешить спор мирным путем.

СОГЛАШЕНИЯ О ГОСУДАРСТВЕННОЙ ГРАНИЦЕ МЕЖДУ БОЛИВИЕЙ И ЧИЛИ (1866 И 1874 ГОДЫ)

Как результат возникшей территориальной проблемы, спровоцированной Чили, обе страны подписали два соглашения о государственных границах. 10 августа 1866 года было подписано первое, которое определяло прохождение границы по 24 параллели и устанавливало, что добыча гуано, металлов и минералов на территории между 23 и 25 параллелями будет совместной. *Рисунок 4.*

6 августа 1874 года было подписано второе соглашение о боливийско-чилийских границах. На основании которого, граница сохранялась на 24 параллели, и Чили получало право на добычу гуано до 23 параллели.

Дополнительно пояснялось, что физические лица, предприятия и представители чилийских финансовых кругов не облагались дополнительными налогами на срок двадцати пяти лет. В следующем году, был подписан Дополнительный протокол к Соглашению 1874 года, который устанавливал, что все возникшие между сторонами разногласия должны решаться арбитражным путем. *Рисунки 5 и 6.*



Рисунок 4. Анисето Вергара Альбано, Полномочный представитель Чили в Ла Пас, и Мариано Донато Муньос, Министр иностранных дел Боливии, которыми был подписан Договор 1866 года.



Рисунок 5. Карлос Вокер Мартинес, Полномочный посол Чили в Боливии, подписавший Договор 1874 года.




Рисунок 6. Мариано Баптиста, Министр иностранных дел Боливии, подписавший Договор 1874 года.

ВВЕДЕНИЕ НАЛОГА «10 СЕНТАВО» ПОСЛЕ ПОДВОДНОГО ЗЕМЛЕТРЯСЕНИЯ 1877 ГОДА

В 1877 году землетрясение и последовавшее за ним подводное землетрясение (в последующих измерениях получившее оценку в 8,8 балла по шкале Рихтера) разрушили боливийское побережье, опустошив территорию. *Рисунок 7.* После чего в 1878 году от страшной засухи пострадали важные районы боливийской территории. Как следствие этих природных бедствий, правительство Боливии запросило у англо-чилийской компании

«Селитра и железная дорога Антофагасты» уплаты 10 сентаво за каждый кинтал (46 кг) экспортируемой селитры с целью создания резервного фонда на случай повторения природных катастроф, разрушивших регион. *Рисунок 8.* Этот запрос вызвал сильное недовольство со стороны правительства Чили, прежде чем компания обратилась в соответствующие судебные органы Боливии. В свою очередь, правительство Боливии выразило свою готовность разрешать спор в арбитражном суде, учрежденном посредством Дополнительного Протокола 1875 года.

Рисунок 7.
Ущерб, нанесенный боливийскому побережью, подводным землетрясением 1877 года.



Рисунок 8.
Компания «Селитра и железная дорога Антофагасты», 1879 год.

ВТОРЖЕНИЕ НА ТЕРРИТОРИЮ БОЛИВИИ И ТИХООКЕАНСКАЯ ВОЙНА

Не прибегая к ранее оговоренному механизму арбитражного разбирательства, Чили 14 февраля 1879 года, без объявления войны, совершает вооруженное вторжение в боливийский порт Антофагасту.

которым удалось захватить всё боливийское побережье, перуанские провинции Тарапака, Такна и Арика и даже саму столицу Перу - город Лиму.
Рисунок 9.

Рисунок 9. Третий линейный батальон чилийской армии проходит по площади Колумба после захвата Антофагасты (Боливия) чилийской армией, 1879 год.



Боливия была втянута в военный конфликт, которого она не желала и к которому не стремилась, но ей пришлось защищать свой суверенитет. И в соответствии с договором об оборонительном союзе, подписанным с Перу в 1873 году, совместно со своим союзником постаралась сдержать наступление чилийских войск,

Героическая защита боливийского города Калама была осуществлена 23 марта 1879 года под командованием Ладислао Кабреры и Эдуардо Абароа.
Рисунки 10 и 11.



Рисунок 10. Колонна под командованием Эдуардо Абароа на защите моста Топатер. Герой изображен в центре группы в шляпе и с пончо на плече. Все участники погибли в бою.



Рисунок 11. Эдуардо Абароа, предпочел смерть плену при защите моста Топатер 23 марта 1879 года. Удостоен награды высшего героя Боливии.



Рисунок 12. Ладислао Кабрера, выдающийся гражданин Каламы. Организовал защиту Каламы и сражался вместе с Эдуардо Абароа 23 марта 1879 года.

ПЕРЕМИРИЕ 1884 ГОДА

После подписания анконского договора между Чили и Перу в 1883 году к Чили отходила Тарапака и под его управлением оставались Такна и Арика до проведения референдума через десять лет. Также Чили под угрозой продолжения военных действий во внутренних районах страны вынудило Боливию подписать перемирие. Однако представители боливийской стороны Белисарио Салинас и Белисарио Боэто дали понять, что Боливия никогда не смирится с потерей суверенного выхода к морю. *Рисунки 13 и 14.*

По этой причине обе стороны не подписали окончательный мирный договор, а лишь перемирие в 1884 году, в котором закреплялось право собственности Чили на боливийское побережье, с тем условием, что Чили предоставит Боливии суверенный выход к морю с того момента, как будет определен статус Такны и Арики и Чили сможет суверенно владеть присоединенными территориями. Договор о передаче территории 1895 года удостоверил это намерение.

НОТА АБРААМА КОНИГА

В начале XX века Чили попыталось снять с себя ранее взятые обязательства. Доказательством этому служит нота 13 августа 1900 года, которая гласит: «По завершению войны, нация-победитель выдвигает свои условия и требует выплаты причиненных расходов. Боливия была побеждена, не имея средств для оплаты, вручила Литораль. [...] Ошибочно мнение, которое постоянно появляется в прессе и звучит на улицах, что Боливия имеет право требовать один порт взамен утраченного побережья. Это не так. Чили завоевало Литораль и имеет на него те же права, что и Германия при присоединении Эльзаса и Лотарингии, что и Соединенные штаты Америки при захвате Пуэрто Рико. Наши права обусловлены победой - наивысшим законом для всех наций. То что Литораль - богатый район и стоит много миллионов, об этом мы давно знали. Мы его сохранили, потому что он ценный: если бы он ничего не стоил, не было бы интереса в его сохранении». *Рисунок 15.*



Рисунок 13.
Белисарио Салинас. Представитель Боливии при подписании Договора о перемирии 1884 года.



Рисунок 14.
Белисарио Боэто. Представитель Боливии при подписании Договора о перемирии 1884 года.



Рисунок 15.
Абраам Кониг, Уполномоченный министр Чили в Ла пас в 1900 году.

ДОГОВОР 1904 ГОДА

Департамент Литораль находится под чилийской военной оккупацией, Боливия фактически теряет доступ к своим портам, возникают сложности с транзитом товаров по прибрежной территории и при прохождении таможни, находящейся под чилийским управлением. В таких условиях Боливия 20 октября 1904 года заключает с Чили договор о мире и дружбе. Этот договор закрепил за Чили право владения захваченными в результате вторжения территориями, а за Боливией закрепил право свободного транзита товаров по этой территории и доступ к тихоокеанским портам, получения экономической компенсации и строительства железной дороги между Арикой и Ла Пас. Однако данный договор, который до сих пор исполнен лишь частично, не решил сложностей, связанных с потерей выхода к морю и не положил конец переговорам между Боливией и Чили о суверенном доступе к морю.

2

Обязательства Чили по ведению переговоров с Боливией о суверенном выходе к морю

До и после подписания Договора 1904 года, посредством односторонних и двусторонних обязательств, Чили обязалось не оставить Боливию без суверенного выхода к Тихому океану.

ДОГОВОРА 1895 ГОДА

18 мая 1895 года Боливия и Чили подписали три договора: договор о мире и дружбе, договор о передаче территории и договор о торговле. Все три договора были ратифицированы обоими Конгрессами и страны должным образом обменялись ратификациями.

Согласно первому договору, за Чили сохранялось право на абсолютное и бессрочное владение территорией - объектом договора о перемирии 1884 года. Путем подписания второго инструмента, Чили обязывалось передать Боливии Такну и Арику на таких же условиях, на каких эти земли были приобретены, или, в случае невозможности передать обозначенные территории - передать область Калета

Витор до границы с Кебрада де Камаронес. Но ни одна из оговоренных передач не была выполнена Чили.

КОНФЕРЕНЦИЯ В ПАРИЖЕ И ЛИГА НАЦИЙ (1919 – 1922 ГОДЫ)

Боливия впервые заявила о своем праве на международном уровне на конференции в Париже в 1919 году и в Лигу Наций в период 1920 - 1922 годов. В ответ на эти действия, на Ассамблее 28 сентября 1921 года представитель Чили Агустин Эдвардс предложил начать прямые переговоры с Боливией для разрешения ее проблемы с выходом к морю. Год спустя представитель Чили Мануэль Ривас Вилуэва, посредством ноты 19 сентября 1922 года, направленной в Лигу Наций, повторно подтвердил обязательство Чили о вступлении в прямые переговоры с Боливией. *Рисунки 16, 17 и 18.*

ПРОТОКОЛЬНЫЙ АКТ 10 ЯНВАРЯ 1920 ГОДА

В 1920 году чилийский дипломат, аккредитованный в Ла Пас, Эмилио Бейо Кодесидо, подписал акт с Министром иностранных дел Боливии Карлосом Гутьерресом. В нем он отразил желание Правительства Чили найти путь предоставления Боливии собственного выхода к Тихому океану, независимо от Договора 1904 года.

Бейо Кодесидо, выступающий в качестве уполномоченного представителя Правительства, признал, что Боливия нуждается в собственном выходе к морю и внес конкретное предложение: Чили уступит важную территорию, расположенную на севере Арики и вдоль железной дороги, находящуюся в зоне, будущее которой должно было быть решено на референдуме, предусмотренном анконским договором.

ЗАЯВЛЕНИЯ ПРЕЗИДЕНТА АРТУРО АЛЕССАНДРИ ПАЛЬМЫ (1922 ГОД)

Президент Чили Артуро Алессандри понимал, что необходимо достигнуть двустороннего соглашения с Боливией посредством прямых переговоров. Об этом он заявил Конгрессу своей страны в июне 1922 года. Он заверил, что Боливия может быть уверена, что Чили желает найти варианты решения проблемы, связанной с отсутствием выхода к морю.



Рисунок 16.
Боливийская делегация в Лиге Наций (слева направо), Феликс Авелина Арамайя, Франс Тамайо и Флориан Самбрана.



Рисунок 17.
Агустин Эдвардс, глава чилийской Делегации в Лиге Наций.



Рисунок 18.
Мануэль Ривас Викоунья, чилийский делегат в Лиге Наций.

НОТЫ МИНИСТРА ИНОСТРАННЫХ ДЕЛ ЛУИСА ИСКЬЕРДО (1923 ГОД)

В ответ на запросы Полномочного министра Боливии в Сантьяго Рикардо Хаймеса Фрейре Министр иностранных дел Чили Луис Искьердо, посредством нот 6 и 22 февраля 1923 года сообщил, что, в соответствии с заявлениями Президента его страны и заявлениями уполномоченного представителя Чили в Лиге Наций, Чили готово к подписанию нового пакта, который рассмотрит положение Боливии, не противореча положениям мирного договора 1904 года и не нарушая целостности чилийской территории. *Рисунок 19.*



Рисунок 19.
Рикардо Хаймес Фрейре, Полномочный министр Боливии в Сантьяго.

ПРЕДЛОЖЕНИЕ ПОСЛА МИГЕЛЯ КРУЧАГА (1926 ГОД)

Посол Чили в Вашингтоне, Мигель Кручага, 10 июня 1926 года представил Государственному секретарю Соединенных штатов, Фрэнку Б.Келлогу, предложение о разделе территорий Такны и Арики. В соответствии с данным предложением, Такна отошла Перу, Арика - Чили, а Боливии выделялся коридор шириной 4 км, имеющий свое начало на границе с Боливией и доходящий до бухты Палос, предоставляя таким образом Боливии суверенный выход к Тихому океану.

ИЗВЕЩЕНИЕ МИНИСТРА ИНОСТРАННЫХ ДЕЛ БЕЛЬТРАНА МЭТЬЮ (1926 ГОД)



Рисунок 20.
Министр иностранных дел Чили Бельтран Мэтью и Посол Чили в США, Мигель Кручадо, 1926 год.

23 июня 1926 года Министр иностранных дел Чили Бельтран Мэтью опубликовал Извещение, выражающее намерение его страны передать Боливии часть департамента Арики, в соответствии с предложенным Соединенными Штатами, выступающими в роли посредника в перуано-чилийских переговорах.

Рисунок 20.

ОТВЕТ МИНИСТРА ИНОСТРАННЫХ ДЕЛ ДЖОРЖА МЭТТА НА ПРЕДЛОЖЕНИЕ КЭЛЛОГА (1926 ГОД)

30 ноября 1926 года, Правительство Соединенных Штатов, при участии Государственного Секретаря Фрэнка Б.Кэллога, который выступал посредником в перуано-чилийских переговорах относительно Такны и Арики, отправило меморандум правительствам Чили и Перу, предлагая «уступить Республике Боливии со всей полнотой прав и бессрочно их интересы в провинциях Такна и Арика».

Рисунок 21.

Сначала Чили согласилось рассмотреть предложение, а 4 декабря того же года чилийский канцлер Хорхе Матте отправил меморандум Государственному секретарю Кэллогу, выразив в нем согласие Чили предоставить часть своей территории и один морской порт Боливии после того, как будет решен вопрос с правом собственности на Такну и Арику. Также он заявил, что Правительство Чили придерживается их предварительных заявлений.

ПРОТЕСТ БОЛИВИИ ПРОТИВ ПОДПИСАНИЯ ДОГОВОРА В ЛИМЕ 1929 ГОДА И ДОПОЛНИТЕЛЬНОГО ПРОТОКОЛА К НЕМУ

3 июня 1929 года в г.Лима был подписан договор, по которому Чили переходила Арика, а Перу возвращалась Такна. Помимо этого, был подписан дополнительный протокол, который сначала держался в секрете.



Рисунок 21.
Фрэнк Б.Келлогг, Госсекретарь Соединенных Штатов Америки.

Боливия поняла, что в данном Протоколе речь идет о ней. И в ответ на Протокол она обращается к международному сообществу с нотой, выражая свое недовольство, так как заключенная договоренность противоречила всем ранее взятым обязательствам Чили по предоставлению Боливии суверенного выхода к морю.

НОВОЕ СОГЛАШЕНИЕ ОБ ОБМЕНЕ НОТАМИ 1950 ГОДА

Соглашение, подписанное в июне 1950 года, стало результатом дипломатического процесса, начатого Боливией в 1946 году. В Чили к власти пришел новый Президент Габриель Гонсалес Видела, который известил Министра иностранных дел Боливии Анисето Солареса и Посла Альберто Остриа Гутьерреса о своем намерении начать переговоры с целью предоставления Боливии суверенного выхода к Тихому Океану.

В последующие годы Посол Остриа неоднократно встречался с Президентом Гонсалесом и его Министрами иностранных дел, и они достигли соглашения о содержании нот 1 и 20 июня 1950 года, подписанных Боливийским Послом и Министром иностранных дел Орасио Волкером Ларраином.

Целью этих нот было «формальное вступление в прямые переговоры, направленные на поиск пути, который позволил бы предоставить Боливии собственный и суверенный выход к Тихому океану, а Чили - получить компенсации не территориального характера, которые бы действительно отвечали его интересам».

Также, посредством указанных нот, Чили обозначило свои предварительные обязательства и свою предрасположенность к совместному с Боливией непосредственному рассмотрению возможностей предоставления ей суверенного выхода к морю.

Рисунок 22.

Данное соглашение неоднократно упоминалось чилийскими властями в различных публичных заявлениях. Несколько месяцев спустя чилийский Президент Гонсалес Видела сообщил Президенту США Гарри Труману, что Боливия сможет получить суверенный выход к Тихому Океану в обмен на предоставление Чили возможности пользоваться водами озера Титикака.




Рисунок 22.
Посол Боливии Альберто Остриа Гутьеррес.

Придерживаясь этой информации, президент Труман дважды высказывался о процессе переговоров между Боливией и Чили, придерживаясь формулировок чилийского правительства. Однако Боливия публично опровергла эту информацию, поскольку она никогда не давала обязательства предоставить воды озера Титикака в пользование Чили. Несмотря на сделанные разъяснения, относительно истинных намерений в переговорах, серия журналистских спекуляций сформировала политическую оппозицию как в Боливии, так и в Чили. По этой причине переговоры, предусмотренные нотами 1950 года, остались незавершенными.

Рисунок 23.

Рисунок 23.
Президент Гарри Труман и Габриель Гонсалес Видела (сидящие) в сопровождении Дина Ачесона, Государственного Секретаря США, Орасио Волкера Ларрайна, Министра иностранных дел Чили и Эдварда Миллера, Ассистента-секретаря, собравшиеся для начала переговоров о боливийском коридоре.



«...следуя традиции чилийского Министерства иностранных дел и демонстрируя мой американистский дух, я никогда не отказывался говорить о портовых стремлениях Боливии. Я уже заявлял об этом в Сан Франсиско от имени чилийского правительства, выступая там на Конференции в качестве правительственного делегата. В 1946 году, когда к власти в Боливии пришел президент Эртсог, он мне напомнил об обещании, и я, в соответствии с нормой, никогда опровергаемой Министерством иностранных дел Республики, ответил главе боливийского государства, что согласен начать разговор о предложенном вопросе». - Заявление президента Чили Габриеля Гонсалеса Виделы в журнале «Веа», 19 июля 1950 года.

МЕМОРАНДУМ ПОСЛА МАНУЭЛЯ ТРУККО (1961 ГОД)

Чили, через своего Посла в Ла Пас, Мануэля Трукко, представило Меморандум от 10 июня 1961 года, в котором заявило о своей обязанности вести переговоры о предоставлении Боливии суверенного выхода к Тихому Океану на условиях соглашения июня 1950 года.

В апреле 1962 года Чили в одностороннем порядке изменило течение реки Лаука, что спровоцировало серьезные разногласия с Боливией и привело к разрыву дипломатических отношений между странами и, как следствие, сделало невозможным продолжение переговоров о море.

ВОЗНИКШИЕ ОБЯЗАТЕЛЬСТВА ПО ПЕРЕГОВОРАМ В ЧАРАНЬЕ (1975-1978 ГОДЫ)

В середине 70-х годов между Боливией и Чили возобновляются переговоры с целью предоставить Боливии суверенный выход к Тихому Океану. Этот процесс был начат 8 февраля 1975 года с подписания президентами Боливии и Чили, генералом Уго Бансером и генералом Аугусто Пиночетом, совместной Декларации в пограничном боливийском поселении Чаранья. Это соглашение обязывало обе страны «искать формы разрешения жизненно важных для обеих стран вопросов, таких как изолированность от моря Боливии, с извлечением взаимной выгоды и выполняя желания боливийского и чилийского народов». Для выполнения намеченного, обеими странами было принято решение о возобновлении дипломатических отношений. *Рисунок 24.*

19 декабря 1975 года Чили предложило Боливии передачу части суверенной береговой линии, простирающейся от севера города Арики до Линии де ла Конкордия (линии соглашения), которая будет присоединена к Боливии отрезком также суверенной территории. Однако, вопреки ранее взятым обязательствам, Чили выдвинуло новые условия, среди которых находился и обмен территориями. *Рисунок 25.*

Помимо этого, в соответствии с Дополнительным соглашением к лимскому договору 1929 года, Чили обратилось к Перу за одобрением передачи Боливии оговоренной морской и сухопутной территории. 19 ноября 1976 года Перу заявило, что одобряет передачу Боливии коридора суверенной территории на севере провинции Арика, но с условием, что территория, прилегающая к побережью данного коридора будет иметь общий суверенитет, разделяемый тремя странами. *Рисунок 26.*

Однако Чили не поддержало данное предложение и выступило против вмешательства Перу в решение боливийско-чилийских вопросов. Эта позиция и вопрос с обменом территориями привели к проволочке в переговорах, несмотря на старания Боливии в их продвижении. На фоне таких событий, в марте 1978 года у Боливии не оставалось другого выхода, как разорвать дипломатические отношения с Чили.

ОБЯЗАТЕЛЬСТВА ЧИЛИ В ОРГАНИЗАЦИИ АМЕРИКАНСКИХ ГОСУДАРСТВ (1979-1983 ГОДЫ)

На IX Генеральной Ассамблеи Организации американских государств (ОАГ) в 1979 году была принята Резолюция 426, которой было признано, что морская проблема Боливии затрагивает интересы всего полушария. Сторонам было рекомендовано, чтобы «начали переговоры, направленные

направленные на предоставление Боливии суверенного сухопутного выхода к Тихому океану. Такие переговоры должны учитывать права и интересы всех вовлеченных сторон и могли бы рассмотреть, наравне с иными вариантами, создание интегрированной многонациональной портовой зоны. Также во время переговоров нужно учитывать предложение Боливии не включать территориальные компенсации». В этой ситуации чилийский делегат Педро Даса заявил, что его страна открыта для ведения переговоров с Боливией о предоставлении ей суверенного выхода к Тихому Океану. *Рисунок 27.*

Впоследствии были приняты Резолюции 1980 и 1981 годов, которые также получили одобрение Чили. Они призывали обе страны к инициации диалога, направленного на предоставление Боливии суверенного выхода к Тихому Океану.

В продолжении череды Резолюций, на XIII Генеральной Ассамблеи ОАГ, состоявшейся в ноябре 1983 года, была выработана и получила одобрение Чили Резолюция 686, которая призывала Боливию и Чили к "началу процесса сближения и укрепления дружбы между боливийским и чилийским народами, ориентированного на нормализацию их отношений и стремление к преодолению разногласий, которые их разделяют, уделив особое внимание формулам, ведущим к предоставлению Боливии суверенного выхода к Тихому Океану на основе обоюдных конвенций, прав и интересов вовлеченных сторон". Стоит отметить, что положения Резолюции 1983 года были оговорены и согласованы Боливией и Чили еще до принятия самой Резолюции.

Рисунок 24.
Генерал Аугусто Пиночет и генерал Уго Бансер, на встрече в Чаранье.
1975 год.





Рисунок 25.
Эскиз коридора, предложенного Чили Боливии, 1975 год.

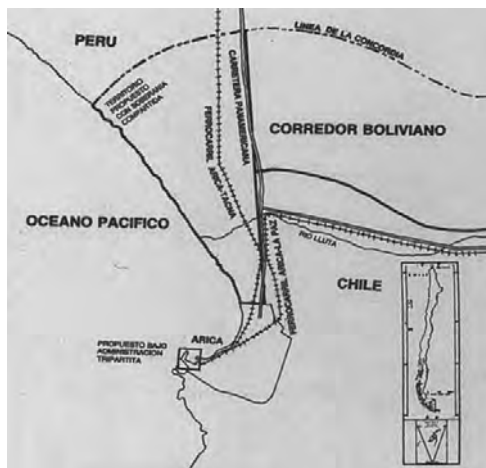


Рисунок 26.
Боливийский коридор, урезанный суверенной территорией трех государств, согласно плану Перу, 1976 год.

В рамках переговоров в Чаранье, Постоянный совет Организации американских государств (ОАГ), посредством Резолюции №157 от 6 августа 1975 года, признал, что проблема морской изолированности - это повод для беспокойства всего континента и выразил свое намерение помочь Боливии разрешить сложности, являющиеся следствием данной ситуации.



Рисунок 27.
Президент Боливии Вальтер Гевара Арсе (стоя) обращается к Генеральной Ассамблее Организации американских государств (ОАГ), проводимой в Ла Пас, 1979 год. На заднем фоне: Густаво Фернандес, Министр иностранных дел Боливии (слева) и Александр Орфила, Генеральный секретарь ОАГ (справа).

ПЕРЕГОВОРЫ «СВЕЖИЙ ПОДХОД» (1986-1987 ГОДЫ)

В 1986 году, ряд встреч, проведенных министрами иностранных дел Боливии и Чили, Гильермо Бедрегальем и Хайме дель Вайе, соответственно, положил начало новому этапу переговоров, известному как «Свежий подход».

Основной этап переговоров проходил в Монтевидео (Уругвай) 21-22 апреля 1987 года. В этой обстановке министр иностранных дел Боливии вручил два меморандума чилийскому министру. Согласно первому, предлагалось уступка в пользу Боливии части суверенной территории к северу от Арики, примыкающей к боливийской территории, и согласно второму, уступка анклава, который бы не нарушил территориальную целостность Чили. По завершению встречи в Монтевидео, через официальное коммюнике было сообщено, что боливийское предложение будет вынесено на рассмотрение Правительства Чили.

Однако, посредством заявления, сделанного в прессе 9 июня 1987 года, Чили категорически отвергло предложенное Боливией. Процесс переговоров был прерван без достижения поставленного результата.
Рисунок 28.

ПРОГРАММА «БЕЗ ИСКЛЮЧЕНИЙ» (2000 ГОД)

В феврале 2000 года министры иностранных дел Боливии и Чили, Хавьер Мурийо де ла Роча и Хуан Габриель Вальдес, соответственно, встретились в Алгарве (Португалия), где было решено составить график работы, который бы включил основные темы двусторонних отношений «без исключений».

Рисунок 28.

Министр иностранных дел Боливии Гильермо Бедрегаль (слева),
Министр иностранных дел Чили, Хайме дель Вайе (справа) на
переговорах, известных как "Свежий подход" в компании Министра
иностраннных дел Уругвая Энрике Иглесиаса (в центре).



С момента того заседания были проведены три политические встречи на высшем уровне между Президентом Боливии и Чили в Бразилии и Панаме в сентябре и ноябре 2000 года и в Квебеке в апреле 2011 года, на которых были подтверждены договоренности, сделанные в Алгарве.

цитата стр.32: «(...)Министерство иностранных дел должно заявить, что со стороны Чили не является возможным исполнить упомянутое боливийское предложение ни в одной из его альтернатив, а именно, уступку в пользу Боливии части суверенной территории к северу от Арики или анклавов в прибрежной зоне» - Сообщение в прессе 9 июня 1987 года от Министерства иностранных дел Чили.

ДИАЛОГ ПРЕЗИДЕНТОВ МЕСЫ И ЛАГОСА (2003 - 2004 ГОД)

На встрече Президентом Боливии Карлоса Меса и Чили Рикардо Лагоса, состоявшейся на XIII Иberoамериканском саммите в городе Санта Крус де ла Сьерра (Боливия) 14 ноября 2003 года, президент Боливии заявил, что настал подходящий момент для возобновления переговоров о предоставлении Боливии суверенного выхода к Тихому Океану.

Рикардо Лагос ответил, что разделяет мнение, что суверенитет является «сутью», и его решение должно находиться в конце пути, а не в начале. Он был готов говорить о суверенитете, при условии, что Боливия получит разрешение от Перу, на то, чтобы предоставленный суверенный коридор

пересекал бы бывшую перуанскую территорию.

САММИТ АМЕРИК В МОНТЕРПЕЕ (2004 ГОД)

Во время проведения внеочередного саммита Америк 13 января 2004 года, президент Меса на многостороннем форуме высшего уровня вновь затронул тему несправедливого лишения Боливии выхода к морю. Он заявил, что: «Глядя в будущее с верой, мы призываем к Президенту Лагосу и правительству Чили искать с нами окончательное разрешение нашей морской проблемы». На предложение Президента Лагоса о возобновлении дипломатических отношений, Меса уточнил, что эта тема будет конкретизирована, как только будет окончательно решен вопрос с морской изоляцией Боливии. Самым точным показателем того, есть ли нерешенная проблема между Чили и Боливией, является отсутствие дипломатических отношений между нациями.

ВСТРЕЧИ ПРЕЗИДЕНТОВ РОДРИГЕСА ВЕЛЬТСЕ И ЛАГОСА (2005 ГОД)

Президент Эдуардо Родригес Вельтсе в 2005 году четыре раза встречался со своим коллегой Рикардо Лагосом в Нью-Йорке, Саламанке, Мар де ла Плате и Моневидео. На этих встречах президентами обсуждались различные темы, в том числе и самая щепетильная - изолированность от моря Боливии.

Эти переговоры, на основе позиций, изложенных обоими должностными лицами, были оценены как позитивный диалог, базирующийся на доверии и взаимном уважении.

Рисунок 29.

ПОВЕСТКА ДНЯ ИЗ 13 ПУНКТОВ (2006 ГОД)

В 2006 году Президент Боливии Эво Моралес и Президент Чили Мишель Бачелет подписали двустороннюю Повестку дня из 13 пунктов, пункт VI которой был посвящен Морской теме.

На протяжении этого периода, различные чилийские правительственные организации не опровергли тот факт, что начатый диалог подразумевает уступку суверенной территории в пользу Боливии.

Рисунок 30.



Рисунок 29.
Эдуардо Родригес Вельтсе, Президент Боливии (2005-2006 годы).

Рисунок 30.
Президент Многонационального Государства Боливия Эво Моралес и Мишель Бачелет, Президент Республики Чили.



ПОСЛЕДНИЕ ПОПЫТКИ ВЕДЕНИЯ ДИАЛОГА (2010 - 2011 ГОДЫ)

В свете сложившейся ситуации, делегации Боливии и Чили, учитывая достигнутое на высшем уровне взаимное доверие, на XXII Съезде Механизма политических консультаций Боливия-Чили, проводимом в июле 2010 года, договорились «предложить, а также достигнуть конкретных, выполнимых и полезных решений на следующем и последующих механизмах политических консультаций, которые будут способствовать пониманию и гармонии между странами». *Рисунок 31.*

Следующая встреча должна была быть проведена в городе Арика в ноябре 2010 года. Однако она была отменена Чили в одностороннем порядке и до настоящего времени не была переназначена, несмотря на многочисленные запросы со стороны Боливии возобновить заседания Механизма политических консультаций Боливия-Чили. На протяжении 2011 и 2012 годов при различных обстоятельствах самые высшие чины

чилийского правительства заявляли, что между странами не существует нерешенных вопросов, и что Боливия не имеет никаких законных оснований для требования предоставления ей суверенного выхода к Тихому океану через Чилийские территории. Данные заявления показали, что в намерения Чили не входило предложение диалога и исполнение взятого обязательства по решению проблемы морской изолированности Боливии. В связи с чем, Боливия была вынуждена искать другие мирные пути решения данного прения.

Министр иностранных дел Чили Алехандро Фокслей, отвечая на вопрос, предусматривает ли двусторонний диалог уступку суверенной территории в пользу Боливии, ответил: «Не исключаем такую уступку, как возможность». - заявление Министра иностранных дел Чили Алехандро Фокслея в «Эль Универсаль», 16 апреля 2006 года.



Рисунок 31.
Министр иностранных дел Боливии Давид Чокеуанка на встрече с Министром иностранных дел Чили Альфредо Морено.

3

Президенты, Министры иностранных дел и Послы Чили, которые давали обязательства вести переговоры с Боливией о предоставлении ей суверенного выхода к морю

В разгар тихоокеанской войны различные чилийские высокопоставленные чиновники давали себе отчет в том, что было очевидно. Существовал предел возможного давления на Боливию: не оставить ее в безвыходном положении. Оставить ее изолированной на неопределенный срок подразумевало создание постоянной проблемы, препятствующей развитию обеих стран. Таким образом в Чили начала формироваться государственная политика, целью которой была окончательная нормализация отношений с Боливией путем возврата ей суверенного выхода к морю.

Это логическое обоснование исходило от Доминго Санта Марии, Министра иностранных дел Чили при правительстве Анибаля Пинто во время тихоокеанской войны, впоследствии ставшего Президентом Чили.

У его точки зрения было много сторонников, а, в последствии, она была принята различными чилийскими президентами и высокими чинами. Таким образом, была намечена генеральная линия действий, которой придерживались в последующие годы.

Это подтверждено заявлениями самых высоких чинов, которые сменяли друг друга у власти (Президенты, Министры иностранных дел и Послы), а также различными государственными актами чилийского правительства и двусторонними соглашениями. В различных ситуациях с конца XIX по начало XXI века высшее руководство страны продолжало придерживаться этой линии, определенной более века назад, и таким образом, наложило соответствующие обязательства на чилийское государство.

Следует заметить, что случай с Боливией единственный в современной истории, когда государство, имеющее суверенное побережье и выход к морю, теряет его в результате военной экспансии.

Давая себе отчет, к каким последствиям приведет эта сложная ситуация, Чили в ряде случаев формально заявило о своей готовности и обязательстве работать совместно с Боливией по пути достижения взаимопонимания, чтобы закончить с вопросами, так и не решенными после подписания мирного договора: стремится напрямую и конкретными способами вернуть Боливии суверенный выход к морю.

Высшее руководство и власти Чили были в состоянии понять, что это безвыходная ситуация, которая наносит вред не только Боливии, но и самому Чили, а также региональным процессам интеграции. Нецелесообразно откладывать на неопределенный срок эту проблему, не находя решения, которое будет выгодно обеим странам.

Наказ Доминго Санта Марии абсолютно ясен следующим поколениям чилийских руководителей и политиков: следовать здравой логике и не оставить Боливию навсегда в изоляции. *Рисунок 32.*



АНИБАЛЬ ПИНТО
ПРЕЗИДЕНТ ЧИЛИ (1876 - 1881 ГОДЫ)

Будучи президентом Чили, приказал захват боливийского порта Антофагасты, развязав войну, получившую название тихоокеанской. Несмотря на его цель захватить боливийское побережье, понимал, что Боливия не может находиться в вечной изоляции. В письме, от 2 июля 1880 года, обращенном Эусебио Лийо заявляет: «Путь к перемирию находится в руках Боливии: откажись она от своих прав в Антофагасте и на побережье до реки Лоа, в качестве компенсации мы бы уступили ей свои права, заработанные оружием, на территории Такна и Мокегуа».



ДОМИНГО САНТА МАРИА
МИНИСТР ИНОСТРАННЫХ ДЕЛ ЧИЛИ
(1879-1880 ГОДЫ) В ПЕРИОД ПРАВЛЕНИЯ
ПРЕЗИДЕНТА ПИНТО ПРЕЗИДЕНТ
ЧИЛИ (1881 - 1886 ГОДЫ)

Считал, что Боливия не может существовать без суверенного выхода к морю и выработал свою политическую линию в этом отношении, которая была поддержана и принята многими его последователями на президентском посту.

В своем письме, обращенном к Рафаэлю Сотомайору, 26 ноября 1879 года, он заявил: «Мы не должны никогда забывать, что не можем задушить Боливию... Лишенная Антофагасты и всего побережья, которое раньше было ее до реки Лоа... мы должны предоставить ей часть какого-нибудь нашего порта, одну дверь на улицу, которая позволит ей зайти без страха, не прося позволения. Мы не можем и не должны убивать Боливию...»



ХОРХЕ МОНТТ
ПРЕЗИДЕНТ ЧИЛИ (1891 - 1896 ГОДЫ)

В период его правления Чили признало острую необходимость Боливии иметь собственный выход к морю и, как следствие, подписало Договор о передаче территории, от 18 мая 1895 года. Согласно этому договору Чили торжественно обязывалось передать Боливии Такну и Арику, в случае их приобретения, или, в противном случае, область от Калета Витор до Кебрада де Камаронес или иной аналог. Впоследствии оба государства подписали ряд Пояснительных и Объяснительных протоколов по этому поводу.



ХУАН ЛУИС САНФУЭНТЕС
ПРЕЗИДЕНТ ЧИЛИ (1915 - 1920 ГОДЫ)

Во время его правления Республика Чили имела намерение решить проблему изолированности Боливии. Для реализации намеченного, его правительство предложило начать переговоры, направленные на предоставление Боливии собственного выхода к морю. Это предложение было зафиксировано в Протокольном акте от 1920 года, подписанном Президентами Чили и Боливии.


ЛУИС БАРРОС БОРГОНЬО
МИНИСТР ИНОСТРАННЫХ ДЕЛ ЧИЛИ
(1894-1895 ГОДЫ) В ПЕРИОД ПРАВЛЕНИЯ
ПРЕЗИДЕНТА МОНТТА

Поставил свою подпись на договоре о передаче территории, от 18 мая 1895 года, преамбула которого признавала: «...осознавая, что существует высшая необходимость, а также будущее развитие и торговое процветание Боливии требуют ее свободного и естественного выхода к морю, было решено доработать особый договор о передаче территории...»



ЭМИЛИО БЕЙО КОДЕСИДО
УПОЛНОМОЧЕННЫЙ МИНИСТР ЧИЛИ
В ЛА ПАС (1920 ГОД) В ПЕРИОД ПРАВЛЕНИЯ
ПРЕЗИДЕНТА САНФУЭНТЕСА

В 1920 году был уполномочен от имени своего правительства подписать Протокольный акт, в котором выражалось желание его страны предоставить Боливии собственный выход к Морю в следующих положениях: «IV...Чили готово способствовать тому, чтобы Боливия приобрела собственный выход к морю,



предоставив ей значительную часть побережья на севере Арикии и вдоль линии железной дороги, которая находится на территории, где будет проводиться референдум, предусмотренный анконским договором...» (Протокольный акт 10 января 1920 года).



АРТУРО АЛЕССАНДРИ ПАЛЬМА
ПРЕЗИДЕНТ ЧИЛИ (1920 - 1924 ГОДЫ)

Неоднократно в различных ситуациях публично заявлял о готовности Чили найти прямые пути решения проблемы, связанной с изолированностью от моря Боливии. В 1922 году заявил перед Конгрессом своей страны, что Боливия может быть уверена, что Чили выражает желание помочь ей разрешить проблему, связанную с отсутствием выхода к морю.

В одном из интервью, Пальма сказал: «Да, господин. В случае если решение арбитражного суда, базирующегося на нормах права и справедливости, это позволит, то с моей стороны,

я благосклонно учту стремления Боливии, имея ясное видение ситуации и четкий план действий...» (Выдержки интервью Алессандри из газеты «Эль Меркурио» от 4 апреля 1923 года).



ЛУИС ИСКЬЕРДО
МИНИСТР ИНОСТРАННЫХ ДЕЛ ЧИЛИ
(1922 - 1923 ГОДЫ) В ПЕРИОД ПРАВЛЕНИЯ
ПРЕЗИДЕНТА АЛЕССАНДРИ

Подписал две ноты в 1923 году, на основании которых Чили могло бы, в соответствии с ранее сделанными предложениями, заключить новый Договор с Боливией, решивший бы проблему изолированности, не нарушая Договора 1904 года и территориальной непрерывности.



ЭМИЛИАНО ФИГЕРОА ЛАРРАИН
ПРЕЗИДЕНТ ЧИЛИ (1925 - 1927 ГОДЫ)

Во время его правления осуществлялось посредничество Соединенных Штатов, в лице государственного секретаря Фрэнка Б.Кэллога, в решении вопроса о владении территориями Такной и Арикой. Его правительством были подготовлены и приняты различные предложения по предоставлению суверенного выхода к морю Боливии путем передачи ей части департамента Арики.



БЕЛЬТРАН МЭТЬЮ
МИНИСТР ИНОСТРАННЫХ ДЕЛ ЧИЛИ
(1925 - 1926 ГОДЫ) В ПЕРИОД ПРАВЛЕНИЯ
ПРЕЗИДЕНТА ФИГЕРОА ЛАРРАИНА

При объявлении североамериканской комиссии по референдумам о невозможности проведения референдума о Такне и Арике, намеченного анконским Договором от 1883 года, министр иностранных дел Мэтью отправил во все чилийские дипломатические миссии извещение, в котором изложил отношение Чили к данному вопросу и заверил, что Чили готово передать Боливии значительную часть Арики.

Многие должностные лица, высшее руководство и представители Чили понимали, что Боливия должна вернуть суверенный выход к Тихому океану, они обязались прийти к соглашению с Боливией, которое позволит покончить с ее вынужденной изоляцией. Но, несмотря на это, до настоящего времени данное обязательство не было выполнено, и осталась нерешенной проблема, которую Чили понимало как фундаментальную для будущего Боливии.



ХОРХЕ МАТТЕ
МИНИСТР ИНОСТРАННЫХ ДЕЛ ЧИЛИ
(1926 - 1927 ГОДЫ) В ПЕРИОД ПРАВ-
ЛЕНИЯ ПРЕЗИДЕНТА ФИГЕРОА ЛАРРА-
ИНА

В ответ на предложение государственного секретаря Фрэнка Б.Кэллога, в 1926 году заявил, что Чили готово предоставить Боливии суверенные морской порт и коридор до Тихого океана, как только будет решен вопрос с Такной и Арикой. Арика вошла в состав Чили в 1929 году, но оно не выполнило ранее заявленного.



ГАБРИЕЛЬ ГОНСАЛЕС ВИДЕЛА
ПРЕЗИДЕНТ ЧИЛИ (1946 - 1952 ГОДЫ)

Во время его правления Боливия и Чили подписали соглашение путем обмена нотами 1 и 20 июня 1950 года, посредством которых Чили обязалось начать переговоры с Боливией о предоставлении ей суверенного выхода к морю без территориальных компенсаций со стороны Боливии. Намеченные переговоры до сих пор не были проведены.



ОРАСИО ВОЛКЕР ЛАРРАИН
МИНИСТР ИНОСТРАННЫХ ДЕЛ ЧИЛИ
(1950 - 1951 ГОДЫ) В ПЕРИОД ПРАВ-
ЛЕНИЯ ПРЕЗИДЕНТА ГОНСАЛЕСА
ВИДЕЛЫ

Подписал чилийскую ноту 20 июня 1950 года, посредством которой Чили признавало и узаконивало все предыдущие предложения и обязательства, которые были обобщены в следующем виде: «...мое Правительство будет последовательным в данном вопросе и, учитывая дружеские отношения с братским народом Боливии, готово к официальным прямым переговорам, целью которых будет поиск возможного способа передачи Боливии собственного суверенного

выхода к Тихому океану...» (Нота Орасио Волкера Ларраина, адресованная послу Боливии, 20 июня 1950 года).



ХОРХЕ АЛЕССАНДРИ РОДРИГЕС
ПРЕЗИДЕНТ ЧИЛИ (1958 - 1964 ГОДЫ)

В период его правления, путем вручения в Министерство иностранных дел Боливии Меморандума 1961 года, были ратифицированы обязательства, взятые его страной посредством нот 1950 года.



МАНУЭЛЬ ТРУККО
ПОСОЛ ЧИЛИ В ЛА ПАС (1961 ГОД) В
ПЕРИОД ПРАВЛЕНИЯ ПРЕЗИДЕНТА
ХОРХЕ АЛЕССАНДРИ

Уполномоченным вручить боливийскому Правительству Меморандум 1961 года был назначен Посол Чили в Ла Пас Мануэль Трукко. Таким образом, его Правительство актуализировало и ратифицировало соглашение, достигнутое посредством нот 1 и 20 июня 1950 года.

Упомянутый Меморандум устанавливал, что: «Чили всегда было предрасположено к совместному рассмотрению с Боливией возможности удовлетворения ее стремлений и интересов Чили, не выходя за рамки правового статуса, определенного Мирным договором 1904 года...» (Меморандум 10 июля 1961 года).



АУГУСТО ПИНОЧЕТ
ПРЕЗИДЕНТ ЧИЛИ (1973 - 1990 ГОДЫ)

Подписал совместную Декларацию в Чаранье 8 февраля 1975 года, в которой морская изолированность Боливии была признана жизненно важной проблемой. В последствии пообещал начать переговоры по поискам путей решения проблемы изолированности Боливии. Его Правительство присоединилось к Декларации Организации

американских государств (ОАГ) 6 августа 1975 года и согласовало с Боливией положения Резолюции 686 1983 года. В 1987 году приняло участие в переговорах под названием «Свежий подход», после которых отказалось решать морскую проблему Боливии.



ПАТРИСИО КАРВАХАЛЬ
МИНИСТР ИНОСТРАННЫХ ДЕЛ ЧИЛИ
(1974 - 1978 ГОДЫ) В ПЕРИОД ПРАВЛЕНИЯ
ПРЕЗИДЕНТА ПИНОЧЕТА

Посредством ноты 19 декабря 1975 года, дал согласие на ведение переговоров с Боливией об уступке ей территориального коридора на севере Арики. Также обязался продолжать переговоры о предоставлении Боливии суверенного доступа к морю путем подписания совместной декларации 10 июня 1977 года.



МИГЕЛЬ ШВЕЙЦЕР
МИНИСТР ИНОСТРАННЫХ ДЕЛ ЧИЛИ
(1983 ГОД) В ПЕРИОД ПРАВЛЕНИЯ
ПРЕЗИДЕНТА ПИНОЧЕТА

Представляя интересы Чили в 1983 году, поддержал принятие Резолюции 686 ОАГ, которая призывала обе страны к сближению, в результате которого становилось возможным предоставление Боливии суверенного выхода к Тихому океану. Принял участие в подготовке и принятии указанной Резолюции.

«Оба главы государств, в духе взаимопонимания и конструктивного настроя, решили продолжать диалог на различных уровнях, чтобы найти способы решения жизненно важных вопросов, касающихся обеих стран. Таких как ситуация с изолированностью от моря Боливии, учитывая обоюдную выгоду и исполнение стремлений боливийского и чилийского народов» - Совместная Декларация в Чаранье между Боливией и Чили, 8 февраля 1975 года.

ПОЗИЦИИ ПО ОТНОШЕНИЮ К БОЛИВИИ ПОСЛЕДНИХ ПРАВИТЕЛЬСТВ ЧИЛИ (1990 - 2014 ГОДЫ)



ПАТРИСИО ЭЙЛВИН
ПРЕЗИДЕНТ ЧИЛИ (1990 - 1994 ГОДЫ)

После семнадцати лет военного режима в 1990 году в Чили вновь установлен демократический строй и начинается этап институциональной консолидации. Патрисิโอ Эйлвин стал первым избранным президентом в тот период, вслед за ним были новые демократические правительства, рассматривающие морскую проблему Боливии. Эта логика усугублялась в Чили при разных правительствах на протяжении долгого времени, за которое сформировалась чилийская сознательность относительно необходимости поиска решения проблемы изоляции Боливии.



ЭДУАРДО ФРЕЙ
ПРЕЗИДЕНТ ЧИЛИ (1994 - 2000 ГОДЫ)

В период его правления, Боливия и Чили согласовали в 2000 году составление графика встреч «без исключений» в Алгарве (Португалия). Таким образом, формировалась логика, признающая наличие нерешенных вопросов в рамках двусторонних встреч, без каких-либо исключений, сглаживая путь включения самого важного вопроса боливийско-чилийских отношений: морской проблемы Боливии. В 2011 году, после окончания его президентского срока, Фрей заявил, что: «Я знаю, что вопрос предоставления Боливии выхода к морю, все еще имеет сопротивление в нашей стране, но искренне считаю, что мы не можем провести всю жизнь в дискуссиях по этому вопросу». (Презентация книги «Общее будущее. Чили, Боливия, Перу», 13 октября 2011 года).



РИКАРДО ЛАГОС
ПРЕЗИДЕНТ ЧИЛИ (2000 - 2006 ГОДЫ)

Встречался с Президентами Боливии при различных обстоятельствах, продемонстрировав свою предрасположенность к решению морской проблемы Боливии.

В 2011 году, после сложения им мандата, заявил, что: «...министр Санта Мария был прав, когда указал президенту Пинто на необходимость решения вопроса, потому что государство не может существовать, не имея выхода к Тихому океану, как это произошло с Боливией. Следовательно, нужно искать решение...» (Презентация книги «Общее будущее. Чили, Боливия, Перу», 13 октября 2011 года).



МИШЕЛЬ БАЧЕЛЕТ
ПРЕЗИДЕНТ ЧИЛИ (2006 - 2010 И 2014 - 2018 ГОДЫ)

Придерживаясь диалога «без исключений» в период своего первого мандата в 2006 году согласовала Повестку дня из 13 пунктов без каких-либо ограничений. VI пункт данной программы был посвящен морской проблеме, относительно которой Бачелет выразила волю «продолжать конструктивный диалог».



СЕБАСТЬЯН ПИНЬЕРА
ПРЕЗИДЕНТ ЧИЛИ (2010 - 2014 ГОДЫ)

На одной из пресс-конференций, состоявшейся после частных переговоров президентов Пиньеры и Моралеса на 40 Саммите Меркосур в 2010 году в г. Фоз де Игуасу (Бразилия), чилийский президент заявил: «...чилийское правительство стремится к поиску конкретных, полезных и выполнимых решений, которые пойдут на пользу обеим странам и обоим народам».

Несмотря на то, что к его правительству перешла Повестка дня из 13 пунктов, на практике его действия не соответствовали духу этого соглашения. И хотя морская проблема Боливии являлась важной частью Повестки, Пиньера прервал диалог, направленный на поиск конкретных, полезных и выполнимых решений. Политика Чили сделала резкий поворот, показав, что между Боливией и Чили нет нерешенных вопросов, противоречия, таким образом, своим собственным актам и предшествующим заявлениям.

Мишель Бачелет была переизбрана на второй президентский срок в 2014 году и в ее президентской программе было заявлено: «В отношениях с Боливией важно продолжить диалог, начатый в 1999 году, установить отношения, основанные на взаимном доверии, достигнутом в 2006-2010 годах. Окончательная нормализация отношений с Боливией - это цель, к которой мы стремимся». - План Правительства (2014:стр.151)

4

Иск в Международный суд Организации Объединенных наций

17 февраля 2011 года Президент многонационального государства Боливия Эво Моралес на одной из пресс-конференций заявил, что он намерен ждать до 23 марта текущего года предложит ли Чили конкретное, полезное и осуществимое решение морской проблемы Боливии, которое можно было бы рассматривать как основу для обсуждения пункта VI Повестки дня из 13 пунктов. Чили не внесло никаких предложений.

ПРИНЯТИЕ РЕШЕНИЯ ОБ ОБРАЩЕНИИ В МЕЖДУНАРОДНЫЙ СУД

В своем выступлении 23 марта президент Моралес заявил: «несмотря на 132 года ведения диалога и приложенные усилия, Боливия не имеет суверенного выхода к Тихому океану. Пришло время сделать исторический ход... международное право за последние десятилетия, и особенно за последние годы, значительно шагнуло вперед. Сейчас существуют трибуналы и суды, в которые могут обратиться суверенные государства и

ходатайствовать о том, что принадлежит им по праву... Поэтому, борьба за наши морские притязания, борьба, определившая нашу историю за 132 года, теперь должна включать еще один важный элемент: обращение в международные суды и организации с требованиями исполнения законных прав и справедливости, свободного и суверенного выхода к Тихому океану». *Рисунок 55.*

СОЗДАНИЕ НАЦИОНАЛЬНОГО СОВЕТА ПО МОРСКИМ ПРИТЯЗАНИЯМ И ДИРЕМАР

Посредством Верховного Декрета № 834 от 5 апреля 2011 года, были созданы Национальный совет по морским притязаниям - организация по разработке стратегий и определению политики в области морских возмещений и Стратегическое управление по морским притязаниям ДИРЕМАР - организация, осуществляющая разработку политических стратегий в области морских возмещений. Это специализированная организация

на которую возложена функция содействия в подготовке морского иска для обращения в международные суды, и в поддержке процесса ходатайства по указанному иску.



Рисунок 55.
Президент многонационального государства Боливия Эво Моралес во время выступления 23 марта 2011 года.

ВСТРЕЧИ С ЭКС-ПРЕЗИДЕНТАМИ И ЭКС-МИНИСТРАМИ ИНОСТРАННЫХ ДЕЛ

Президент Эво Моралес 11 апреля 2011 года пригласил экс-президентов Боливии на совещание, чтобы рассказать им о продвижении своего намерения и предложить им войти в состав Постоянного консультативного совета экс-президентов по столь важному для страны национальному вопросу. Экс-президенты и экс-министры также согласились работать над формированием национального и международного общественного мнения. *Рисунок 56.*

В июне того же года глава государства

встретился с восьмью экс-министрами иностранных дел, которые сошлись во мнении, что боливийский иск является важнейшим национальным вопросом, стоящим превыше идеологических разногласий. На этом фоне, Президент Моралес предложил им обменяться документами, идеями и точками зрения по вопросу выхода к морю.

ПОДГОТОВКА ИСКА

Первым шагом при подготовке иска стало составление искового заявления для возбуждения процесса против Республики Чили в Международном суде, штаб-квартира которого находится в Гааге. Эта функция была осуществлена ДИРЕМАР при поддержке Национального совета по морским притязаниям и международных консультантов, специализирующихся на международном праве. Этой командой были проведены исследование и анализ возможных юридических альтернатив для обоснования морского иска. А именно, полная подборка, проработка и систематизация большого количества исторических и юридических документов, полученных из различных национальных и международных источников.



Рисунок 56.
Первый ряд, слева направо:
экс-президенты Хорхе Кирога,
Карлос Д.Меса, Президент Эво
Моралес, Хайме Пас, Эдуардо
Родригес и Гидо Вилдосо.
Второй ряд, слева направо:
экс-министры иностранных дел
Карлос Итурралде, Аугустин
Сааведра, Хавьер Мурийо де ла
Роча, министр иностранных дел
Давид Чокеуанка, Карлос
Сааведра, Армандо Лоайса и
Густаво Фернандес.

ВЫБОР УПОЛНОМОЧЕННОГО ПРЕДСТАВИТЕЛЯ

3 апреля 2013 года экс-президент Эдуардо Родригес Вельтсе был назначен Чрезвычайным и уполномоченным послом, наделенным функцией официального представления многонационального государства Боливия перед международными судами. При его участии была сделана окончательная редакция морского иска Боливии.

ПОДАЧА ИСКА

24 апреля 2013 года боливийская делегация на высшем уровне во главе с Министром иностранных дел и уполномоченным представителем подали иск (ходатайство) в Международный суд, наивысший судебный орган по решению споров в системе ООН. *Рисунок 57.*



Рисунок 57.
Боливийская делегация после подачи
иска в Международный суд, 24 апреля
2013 года.

КОМПЕТЕНЦИЯ И ЮРИСДИКЦИЯ МЕЖДУНАРОДНОГО СУДА

Боливия сочла, что Международный суд является компетентным органом для решения данного спора. Ранее, посредством присоединения Чили и Боливии к Американскому договору о мирном решении споров 1948 года (*Pacto de Bogotá*), они обязались разрешать возникающие споры в Международном суде. *Рисунок 58.*

Согласно статье XXXI указанного договора, стороны могут обратиться в Международный суд для разрешения споров юридического характера, возникающих между ними в вопросах: интерпретации договоров; любого вопроса относительно международного права; в случаях обнаружения фактов, если такое установлено, о нарушении обязательств, предусмотренных международным правом; вида и размера компенсации, причитающейся за нарушение международных обязательств.

ЮРИДИЧЕСКИЕ ОСНОВАНИЯ ИСКА

В иске Боливия утверждает, что Чили обязалось вести с Боливией переговоры с целью предоставления ей суверенного выхода к морю посредством соглашений, дипломатической практики и ряда заявлений, сделанных официальными чилийскими лицами высшего ранга.

Среди чилийских обязательств наиболее значимыми среди прочих признаны: соглашение о передаче территории 18 мая 1895 года и дополнитель-

ные протоколы; протокольный акт 10 января 1920 года, обмен нотами 1 и 20 июня 1950 года; Меморандум Трукко 10 июля 1961 года; совместная Декларация, подписанная в Чаранье 8 февраля 1975 года и чилийская нота 19 декабря 1975 года. Эти многочисленные инструменты доказывают неоспоримую очевидность того, что Чили взяло на себя обязательство найти решение проблеме морской изолированности Боливии посредством ведения переговоров с целью достижения договоренности.



Рисунок 58.
Дворец мира, официальная резиденция Международного суда,
г.Гаага, Нидерланды.

ТРЕБОВАНИЯ, ИЗЛОЖЕННЫЕ В ИСКЕ

Посредством иска Боливия обращается к международному суду с просьбой «рассудить» и «заявить», что:

- a) Чили обязано вести переговоры с Боливией с целью достижения соглашения, по которому Боливии будет предоставлен полностью суверенный выход к Тихому Океану;
- b) Чили не выполнило это обязательство;
- c) Чили должно добросовестно исполнить данное обязательство, неотложно

и формально, в разумный срок и эффективным способом с целью предоставить Боливии полностью суверенный выход к Тихому Океану.

СРОКИ ПОДАЧИ ПИСЬМЕННЫХ ПРОТОКОЛОВ

12 июня 2013 года представители Боливии и Чили, Эдуардо Родригес Вельтсе и Фелипе Булнес Серрано, соответственно, встретились с официальными представителями международного суда, чтобы определить формальные аспекты письменной фазы процесса. 18 июня того же года Суд определил сроки подачи письменных протоколов: до 17 апреля 2014 года для протокола Многонационального государства Боливия и до 18 февраля 2015 года для ответного протокола Чили.

ПОДАЧА ПРОТОКОЛА БОЛИВИЕЙ

Боливийский протокол содержит детальную информацию о фактических и юридических основах дела, которые аргументируют обязательство Чили о ведении переговоров о предоставлении Боливии суверенного выхода к Тихому Океану, а также доказательную базу по данному обязательству.

Протокол был подан 15 апреля 2014 года уполномоченным представителем Боливии Эдуардо Родригесом Вельтсе, сопровождаемым Президентом Боливии Эво Моралесом и министром иностранных дел Давидом Чокеуанка. В сопроводительном слове президент заявил, что боливийский протокол «...передает глубокие

чувства и мечту боливийцев о возвращении моря суверенным путем. Хочу вам сказать, что Боливия доверяет Международному суду и возлагает большие надежды на его решение». *Рисунок 59.*

Рисунок 59.
Президент Моралес прибыл в Дворец Мира для сопровождения подачи боливийского заявления, 15 апреля 2014 года.



Дважды (в 2006 и 2014 году), по случаю визита Эво Моралеса для участия в инаугурации президента Чили Мишель Бачелет, значительное количество социальных и культурных организации этой страны приветствуя его, скандировали «море для Боливии». Различные политические прогрессивные круги считают, что должен быть найден путь решения боливийской проблемы с суверенным выходом к морю. *Рисунок.60*



Рисунок 60.

Тысячи чилийцев в театре Кауполикан принимают президента Эво Моралеса, скандируя «Море для Боливии», Сантьяго, 12 марта 2014 года.

ПОДДЕРЖКА МОРСКОГО БОЛИВИЙСКОГО ИСКА

После вручения боливийского протокола в международный суд, президент Эво Моралес в сопровождении министра иностранных дел и уполномоченного представителя собрал в Правительственном Дворце экс-президентов, экс-министров иностранных дел, членов законодательного собрания, глав департаментов и представителей социальных движений, которым разъяснил основные положения данного документа.

После выступления уполномоченного представителя приглашенные, как сторонники действующей власти, так и оппозиционеры, полностью поддержали боливийский иск, выразив волю страны в целом. Несмотря на различные политические взгляды, конъюнктуру личных и коллективных интересов, морской иск Боливии - это

национальный вопрос, относящийся к сфере государственной политики.

РАСПРОСТРАНЕНИЕ ИНФОРМАЦИИ О МОРСКОМ ИСКЕ БОЛИВИИ НА МЕЖДУНАРОДНОМ УРОВНЕ

28 апреля 2014 года президент Боливии Эво Моралес назначил экс-президента Карлоса Д. Месу официальным представителем боливийского государства в вопросах продвижения иска о выходе к морю. На него была возложена миссия распространения на международном уровне информации о причинах подачи иска против Чили в международный суд. Функции официального представителя призваны дополнять международную деятельность, осуществляемую самим президентом, вице президентом, министром иностранных дел и уполномоченным представителем Боливии в международном суде.

Рисунок 61.



Рисунок 61.
Экс-президент Карлос Д.Меса
Официальный представитель
болливийского государства перед
мировым сообществом, его функция
заключается в распространении
информации о мотивах морского иска
Боливии и его продвижении.

УТВЕРЖДЕНИЕ ДОЛЖНОСТИ ГЕНЕРАЛЬНОГО СЕКРЕТАРЯ ДИРЕМАР (2014 ГОД)

9 мая 2014 года в должности генерального секретаря Стратегического управления по морским притязаниям (ДИРЕМАР) был утвержден Эмерсон Кальдерон, исполняющий функции управляющего с 2013 года. Данное стратегическое управление сформировано из команды специалистов, которые способствуют работе Национального совета по морским притязаниям, уполномоченного представителя и официального представителя многонационального государства Боливии по выработке, поддержке, защите и информационной поддержке иска о выходе к морю. *Рисунок 62.* Выступление министра иностранных дел Боливии на саммите Организации американских государств (2014 год)

В рамках сорок четвертой Генеральной ассамблеи ОАГ, состоявшейся в

г. Асунсьон (Парагвай) 4 июня 2014 года, министр иностранных дел Боливии, Давид Чокеуанка затронул вопрос болливийского иска о выходе к морю, поданного в международный суд. Пользуясь случаем он разъяснил, что цель данного иска «стереть из будущего наших детей и внуков раны, полученные в тихоокеанской войне», которая отдается эхом чилийским и болливийским президентам и представителям власти, которые принимали участие в урегулировании данного конфликта. *Рисунок 63.*



Рисунок 62.
Генеральный секретарь ДИРЕМАР, Эмерсон Кальдерон Гусман.



Рисунок 63.
Министр иностранных дел многонационального государства Боливия Давид Чокеуанка на сорок четвертой Генеральной ассамблее ОАГ в Парагвае.

«Взяв в руки книгу по истории, видишь войны и снова войны, одни заканчиваются, другие начинаются. Для того чтобы наши дети читали другую историю, историю без воин, историю о переговорах, о мирном решении разногласий, Боливия подала иск, в котором мы просим братскую страну Чили сесть с нами за стол переговоров, чтобы закончить, удалить, стереть раны тихоокеанской войны и вытекающие из них последствия...». *Давид Чокеуанка - дискурс 4 июня 2014 года.*

5

Последствия изоляции для Боливии

После чилийского вторжения, произошедшего 14 февраля 1879 года, и последующей потерей Боливии своего побережья, она перестала быть морской страной и у нее возникли сложности в сообщении с миром. Что отрицательно повлияло на ее экономическое и социальное развитие. Помимо потери территории общей площадью около 120.000 км², Боливия лишилась природных ресурсов, которыми богаты эти земли и прибрежная зона.

ПОТЕРЯ РЕСУРСОВ ВПОСЛЕДСТВИИ
ЧИЛИЙСКОГО ВТОРЖЕНИЯ 1879 ГОДА
И ТИХООКЕАНСКОЙ ВОЙНЫ

ГУАНО И СЕЛИТРА

Боливийское побережье в районе Атакаммы было богатой территорией по залежам гуано и селитры. Гуано приобрело торговую ценность благодаря своим свойствам природного удобрения, оно активно использовалось приблизительно до конца XIX

века, когда было заменено на селитру в свете наступившей индустриальной революции. В связи с захватом Чили боливийского побережья и южных департаментов Перу, эта страна быстро превратилась в первого мирового производителя селитры, монополизирующего ее добычу и продажу в течение последующих сорока лет. Такая ситуация позволила Чили увеличить свои доходы, ставшие основой для последующего экономического и политического роста страны. *Рисунок 64.*

СЕРЕБРО

В боливийском департаменте Литораль была открыта шахта «Караколес», которая сразу же привлекла внимание значительного числа чилийских эмигрантов.

В середине XIX века, добыча серебра в «Караколес» приблизительно на 30% превышала его добычу в «Серро Рико» в Потоси за тот же период (от 60.000 до 80.000 марок серебра было

произведено в Караколес). Расцвет шахты продолжался еще несколько десятилетий после вторжения и приносил прямой доход Чили.

Рисунок 65.

МЕДЬ

В боливийском департаменте Литораль всегда присутствовала медь в незначительных масштабах. В начале XX века в этом, ранее боливийском, районе было открыто одно из самых важных на мировом уровне месторождений меди. Чукикамата (по близости Калама) это самая большая в мире шахта, расположенная на поверхности земли. Активная добыча меди в этой шахте началась в XX веке и продолжается по сей день. Президент Сальвадор Альенде в свете такой ситуации заявил, что медь - это «зарплата Чили».

В XX веке доходы от экспорта меди составили более половины от общего экспорта страны, а в первом десятилетии нашего века доход от экспорта данного минерала и его производных составил от 50% до 60% от общей суммы чилийского экспорта.

Рисунок 66.

Достаточно сказать, что в период между 1960 и 2000 годами, за 40 лет, Чили заработало 218 миллиардов долларов (величина не индексированная с учетом современного уровня цен) в результате экспорта данного минерала (Мейер, П., 2003, по данным Коделко).

В период между 2003 -2013 годами, в свою очередь, Чили заработало



Рисунок 64.
Работы по добыче селитры.



Рисунок 65.
Серебро в шахте «Караколес».



Рисунок 66.
Шахта «Чукикамата».

346,216 миллиардов долларов (величина не индексируемая с учетом современного уровня цен) (Центробанк Чили, 2014).

Таким образом, в пересчете на современные цены за медь, добытую на бывших боливийских территориях, Чили получило более 900 миллиардов долларов.

ЛИТИЙ

В настоящее время, Чили обогащается за счет другого природного ресурса - это литий. Его добыча ведется на бывших боливийских территориях. Литий чрезвычайно востребованный товар на международном рынке. С начала этого века спрос на литий возрос на 7 - 8%, а его цена повысилась с 1.760 долларов за тонну в 1999 году до 6.000 долларов в 2008 году. Чили первая в мире страна по объемам производства лития, в 2010 году на ее долю приходилось 43% от мировой добычи.

И хотя Боливия также располагает запасами этого ценного минерала, она не может получать эквивалентный доход от его реализации. Так как страна не имеет суверенного выхода к морю, то транспортные издержки влияют на рост цен на ее товар на международном уровне, делая его менее конкурентоспособным по сравнению с товаром других стран - экспортеров.

МОРСКИЕ РЕСУРСЫ

В результате потери выхода к морю, Боливия лишилась доступа к ихтиологическим ресурсам, которыми богато морское пространство, а следовательно, потеряла возможность извлекать доход от пользования этими ресурсами.

ОГРАНИЧЕНИЕ РЕЖИМА СВОБОДНОГО ТРАНЗИТА

Слабый режим Свободного транзита, применяемый к боливийским грузам и введенный для упрощения их транспортировки через чилийские территории и порты, стал еще более затрудненным ввиду приватизации морских портов. Республика Чили передала в частные руки свои обязательства по отношению к Боливии. Ниже приведем некоторые из сложностей, возникающих перед Боливией.

ОГРАНИЧЕННАЯ ТАМОЖЕННАЯ АВТОНОМИЯ В ПОРТАХ АРИКА И АНТОФАГАСТА

Боливийская автономия в этих портах постоянно ограничена, так как портовые службы досматривают боливийские грузы, сканируют и оценивают их по системе своих критериев и на свое усмотрение. Стоимость всех этих операций возлагается на боливийских экспортеров и импортеров.

За каждый досмотренный контейнер взимается от 125 до 800 долларов. Кроме того, Чили уже давно планирует перевести боливийские службы из портовых территорий, предоставив боливийской таможене помещения во внепортовой зоне.

МОНОПОЛИЯ НА ПОРТОВЫЕ УСЛУГИ

Чили в исключительном порядке передает все портовые операции в портах Арика и Антофагаста в ведение частных агентов. Таким образом, у Боливии не остается свободы выбора других операторов, которые могли бы ей предложить более выгодные тарифы и условия, а лишь необходимость пользоваться услугами операторов - монополистов.

ПРИМЕНЕНИЕ ПОРТОВЫХ ПОШЛИН К ОПАСНЫМ ГРУЗАМ

Чили в одностороннем порядке определяет, какой груз является опасным. Тариф за опасный груз применяется ко всему контейнеру, даже когда лишь часть транспортируемого в нем груза признается опасной. Следует отметить, что опасный груз по своей природе подлежит изъятию или немедленной отправке, а следовательно, его хранение в порту является необоснованным, а обложение его портовыми пошлинами - исключительной мерой.

ОБЛОЖЕНИЕ НАЛОГАМИ ВСЕХ ОПЕРАЦИЙ С БОЛИВИЙСКИМИ ТРАНЗИТНЫМИ ГРУЗАМИ

В различных ситуациях Чили взыскивает НДС в свою пользу за операции, производимые с транзитными боливийскими грузами, а также при возврате пустых контейнеров. Это доказывает, что Чили не обеспечивает исполнения права освобождения от налогов, распространяющегося на боливийские грузы.

УВЕЛИЧЕНИЕ РАСХОДОВ ИЗ-ЗА ИСПОЛЬЗОВАНИЯ ВНЕПОРТОВЫХ ТЕРРИТОРИЙ В АНТОФАГАСТЕ И ИКИКЕ ДЛЯ БОЛИВИЙСКИХ ГРУЗОВ

Чили ущемляет право Боливии по использованию своих портов и настаивает на пользовании внепортовыми территориями, такими как Портесуэло (расположен в 30 км.от Антофагасты) и Альто Осписио (в 13,5 км. от порта), с целью консолидации и десконсолидации боливийских грузов, таким путем, провоцируя задержки и возрастание издержек для боливийских бизнесменов. При осуществлении экспорта боливийских минералов через порт Антофагасты, стоимость фрахта транспортных средств увеличивается соизмерено отдаленности складов из-за проведения повторных операций.

Во время чакской войны (1932-1935 годы), в которой Боливия противостояла Чили и Парагваю, Чили заявило, что запрещает транзит оружия и угрожало задержать две крупных партии вооружения. Боливии пришлось изменить маршрут поставки через территорию Перу, понеся ущерб в человеческих жизнях, времени и средствах.

В 1952 и 1953 годах судебные органы Антофагасты наложили запрет и отменили погрузку товаров, хранившихся в Таможенном боливийском агентстве этого города, и предназначались для переправки в горнодобывающие районы Боливии.

ПАРАЛИЗАЦИЯ ЖЕЛЕЗНОЙ ДОРОГИ АРИКА - ЛА ПАС

В 1997 году было отменено пассажирское сообщение на железной дороге, ведущей из Арики в Ла Пас, а в 2001 году - грузовое транспортное сообщение по чилийскому участку пути. До настоящего момента эта ситуация не была решена, в связи с чем, Боливия оценивает свою возможность выхода к Тихому океану еще более ограниченной.

Рисунки 67 и 68.



Рисунок 67.
Историческая фотография функционирующей железной дороги Арика - Ла Пас.



Рисунок 68.
Чилийский фрагмент железной дороги Арика - Ла Пас, движение на котором приостановлено.

В 1913 году состоялось торжественное открытие железной дороги, которая соединяет порт Арика с г. Ла Пас. А 13 мая 1928 года передача боливийской части железнодорожной ветки.

В 1997 году экономист Джефрей Сачс подсчитал, что страна, не имеющая собственного побережья, ежегодно теряет около 0.7 баллов от экономического роста из-за отсутствия выхода к морю.

В экономических показателях, рост боливийского экспорта за период с 2008 по 2012 годы, является самым низким по региону, как и у Парагвая, который также не имеет выхода к морю.

ЭКОНОМИЧЕСКИЕ ПОСЛЕДСТВИЯ ИЗОЛЯЦИИ ОТ МОРЯ

Страна, не имеющая выхода к морю, находится в проигрышном положении по сравнению со странами, у которых есть выход к морю, она лишена морских богатств и ее морская торговля ограничена. Страны, не имеющие побережья, в силу своей зависимости от стран транзита, имеют более высокие расходы на транспорт и логистику, что удорожает ее внешнеторговые операции.

УРОВЕНЬ ДОХОДОВ

Большинство государств, не имеющих выхода к морю, за малым исключением, являются самыми бедными в своих регионах. Для сравнения, в 2010 году, ВВП на душу населения в прибрежных странах в среднем на 66% больше, чем у стран, не имеющих побережья.

ВНЕШНЯЯ ТОРГОВЛЯ

Изолированность от моря влечет за собой более высокие расходы на транспортировку товара. С одной стороны, возникают прямые издержки, связанные с перевозкой товаров по территории соседних государств, а с другой стороны, косвенные издержки, которые связаны с непредвиденностью временных затрат на пересечение границ и вытекающими отсюда бюрократическими требованиями. Большие издержки на логистику и транспортировку, которые имеет Боливия из-за отсутствия у нее суверенного выхода к морю, удорожают ее внешнеторговые операции. Так, согласно докладу Всемирного банка «Как делать бизнес» (2012 год), экспортные расходы Боливии на один контейнер на 55,7% более высокие, чем у Чили, и на 60% выше, чем у Перу.

Боливийские грузы в основном перевозятся через территорию Чили, по этой причине помимо таможенных и административных пошлин, обязательных при транспортировке товаров в заморские государства, Боливия

несет дополнительные расходы, связанные с затратами на питание и размещение водителей.

Им приходится задерживаться на территории транзитной страны из-за плохо развитой портовой инфраструктуры, недостатка персонала, чрезмерных задержек в зонах таможенного контроля, что, среди прочего, значительно увеличивает издержки боливийских международных транспортных компаний.

Так, чрезмерный контроль и прочие проблемы, возникающие на чилийской таможне на границе, препятствуют свободному транзиту боливийских товаров.

ТРАНСПОРТНЫЕ РАСХОДЫ

На мировом уровне торговые транспортные издержки стран, не имеющих выхода к морю, на 15% выше, чем у прибрежных государств. У Боливии самые высокие транспортные издержки в Южной Америке – на 31% выше, чем в среднем по континенту.



Рисунок 69.
Машины с грузом, застрявшие на боливийской границе в районе Тамбо Кемадо, в ожидании прохождения чилийской таможни, 28 ноября 2013 года.

Между 25 и 29 ноября 2013 года персонал чилийской таможни объявил забастовку, требуя повышения заработной платы. Работа таможни была полностью парализована, а как следствие, и прохождение боливийских грузовых машин с товаром. Около 2000 фур выстроились на трассе, образовав вереницу протяженностью около 20 км. Эта забастовка нанесла значительный ущерб боливийским экспортерам из-за несоблюдения сроков, неисполнения контрактов, порчи груза (быстропортящиеся товары) и возрастания издержек. *Рисунок 69.*

ИНОСТРАННЫЕ ИНВЕСТИЦИИ

Большинству государств, не имеющих выхода к морю, не удастся привлечь иностранные инвестиции в должном объеме, достаточном для стимуляции экономического роста. В нижеприведенной таблице, мы видим, что на такие страны приходится наименьшая доля иностранных инвестиций. Так средний уровень инвестиционного потока с 2009 до 2011 год составил 2,25% от общего объема мировых инвестиций.

**Таблица: Прямые иностранные инвестиционные потоки
В миллиардах долларов**

	2009	2010	2011
Страны, имеющие выход к морю	1169,8	1280,8	1489,6
Страны, не имеющие выход к морю	28,0	28,2	34,8

Источник: Собственный расчет на основе данных Конференции ООН по торговле и развитию, ЮНКТАД

Объем прямых инвестиционных потоков в Южную Америку значительно возрос. Однако наименьшая их часть приходится на страны без выхода к морю. То есть на долю Боливии и Парагвая приходится наименьшая в регионе доля иностранных инвестиций.

ИНЫЕ ПОСЛЕДСТВИЯ ИЗОЛЯЦИИ БОЛИВИИ ОТ МОРЯ

ИНДЕКС РАЗВИТИЯ ЧЕЛОВЕЧЕСКОГО ПОТЕНЦИАЛА

Сложности с развитием человеческого, экономического и социального

потенциала в Боливии обусловлены не только ее изолированным положением. Очевидно, что на ситуацию в значительной степени влияет и потенциал интегрального развития.

В соответствии с Отчетом Генерального секретаря ООН за 2012 год, пятнадцать развивающихся стран, не имеющих выхода к морю, имеют самые низкие показатели Индекса развития человеческого потенциала (ИРЧП).

В этом отношении, в соответствии с данными национального отчета по ИРЧП за 2010 год, за период 1975 – 2007 год Боливия имела средние показатели развития человеческого потенциала на протяжении более трех десятилетий. В 1980 году показатель индекса составлял 0.489, достигнув 0.675 к 2013 году. Это достижение, в первую очередь, объясняется тенденцией социальной компоненты, то есть, улучшением здравоохранения и образования. А с 2006 года импульс был задан скорее экономической составляющей (рост ВВП). Однако если бы Боливия имела больше возможностей развивать свою внешнюю торговлю через суверенный выход к морю, ее экономический рост был бы более значительным.

Не смотря на наблюдающуюся тенденцию к росту Индекса развития человеческого потенциала, Боливия все еще серьезно отстает от других стран региона. На южноамериканском уровне страна в 2009 году занимала последнее место после Эквадора и Парагвая, а в 2012 году заняла 27 место из 33 на региональном уровне.

6

Хронология

1542 год - Учреждено Вице-королевство Перу, которое впоследствии было разделено на Королевские Аудиенции.

1559 год - Учреждается Королевская Аудиенция Чаркас (современная Боливия), относящаяся к ведомству Вице-королевства Перу, в состав которой вошел округ Атакама с его побережьем.

1776 год - Королевская Аудиенция Чаркас, с входящим в ее состав округом Атакама, переходит под юрисдикцию Вице-королевства Рио де ла Плата.

1825 год - Боливия приобретает независимость в территориальных рамках бывшей Королевской Аудиенции Чаркас в соответствии с принципом «uti possidetis juris» (в переводе с латыни «чем владеете, тем и владейте»; принцип сохранения существующего положения вещей) 1810 года.

1829 год - создается провинция Литораль, автономная по отношению к департаменту Потоси.

1833 год - 18 ноября Чили и Боливия подписывают Договор о дружбе, торговле и навигации, которым признавался морской суверенитет Боливии на Тихом океане.

1842 год - посредством Закона от 31 октября, Чили объявляет своей собственностью залежи гуано, находящиеся на боливийском побережье в районе Атакамы.

1843 год - Боливия выражает формальный протест с целью отозвать Закон от 31 октября 1842 года, предъявляя документы о правовом титуле.

1866 год - 10 августа было подписано первое соглашение о государственной границе между Боливией и Чили, которое определяло прохождение границы по 24 параллели и устанавливало, что добыча гуано, металлов и минералов на территории между 23 и 25 параллелями будет совместной.

1867 год - Провинция Литораль становится Департаментом, состоящим из провинций Ла Мар и Атакама.

1873 год - Боливия предоставляет компании «Селитра и железная дорога Антофагасты» уступку на добычу селитры в боливийском Литораль.

1874 год - 6 августа подписывается второе соглашение о боливийско-чилийских границах, согласно которому граница сохраняется по 24 параллели.

1875 год - 21 июля подписан Дополнительный протокол к Соглашению 1874 года, который устанавливал, что все возникшие между сторонами разногласия должны решаться арбитражным путем.

1877 год - Землетрясение и последовавшее за ним подводное землетрясение нанесли серьезный ущерб боливийскому побережью.

1878 год - Правительство Боливии запросило у англо-чилийской компании «Селитра и железная дорога Антофагасты» уплаты 10 сентаво за каждый кинтал (46 кг) экспортируемой селитры с целью создания резервного фонда на случай повторения природной катастрофы предшествующего года.

1878 год - Англо-чилийская компания «Селитра и железная дорога Антофагасты», не используя возможные пути решения проблемы с боливийской стороной, обращается к правительству Чили, чтобы получить от него дипломатическое покровительство.

1879 год - 14 февраля Чили совершает вооруженное вторжение в боливийский порт Антофагасту, не прибегнув к ранее оговоренному механизму

арбитражного разбирательства.

1883 год - Чили и Перу подписывают анконский договор, согласно которому провинция Тарапака переходит под чилийский суверенитет, а провинции Такна и Арика остаются под чилийским управлением до момента проведения референдума, который определит их принадлежность одной или другой стране.

1884 год - 4 апреля подписан договор о перемирии между Боливией и Чили.

1895 год - 18 мая подписан Договор о передаче территории, согласно которому Чили должно было передать Боливии провинции Такна и Арика или Калета Витор до границы с Кебрада де Камаронес.

1900 год - Уполномоченный министр Чили в Ла пас, Абраам Кониг, издает ноту-ультиматум против Боливии, требуя подписания окончательного мирного договора без предоставления Боливии собственного морского порта.

1904 год - 20 октября между Чили и Боливией подписан договор о мире и дружбе.

1910 год - Министр иностранных дел Боливии Даниель Санчес Бустаманте направляет Меморандум представителям Чили и Перу, предлагая уступку Боливии Такны и Арики.

1919 - 1922 годы - На мирной конференции в Париже и в Лиге наций Боливия заявляет о своих морских притязаниях, на что Чили предлагает начать прямые переговоры, в рамках договора 1904 года.

договора 1904 года.

1920 год - 10 января подписан акт Гутьеррес - Бейо Кодесидо, в котором Чили предлагает основы для соглашения, которое позволит Боливии получить собственный выход к Тихому океану, независимо от Договора 1904 года.

1923 год - Министр иностранных дел Чили Луис Искьердо сообщает о возможности подписания нового пакта с Боливией, не противоречащего положениям мирного договора 1904 года и не нарушающего целостности чилийской территории.

1926 год - Государственный секретарь Соединенных штатов Фрэнк Б.Келлог, отправляет предложение правительствам Чили и Перу о передаче Боливии провинций Танка и Арика. Чили соглашается рассмотреть предложение.

1929 год - Чили и Перу подписывают Лимский договор, по которому Чили переходила Арика, а Перу возвращалась Такна. Помимо этого, был подписан дополнительный протокол, согласно которому ни одна из сторон не могла передать третьей державе полностью или частично указанные территории без получения предварительного согласия другой стороны. Упоминание третьей державы - это прямой намек на Боливию.

1946 год - Чилийский президент Габриель Гонсалес Видела выражает представителям боливийской стороны свою готовность к началу переговоров с Боливией по обсуждению морской проблемы.

1950 год - После нескольких лет осуществления дипломатического процесса, боливийский посол, аккредитованный в Сантьяго, Альберто Остриа Гутьеррес и министр иностранных дел Чили Орасио Волкер Ларраин обмениваются двумя нотами (1 и 20 июня), посредством которых достигают согласия о переговорах по предоставлению Боливии суверенного выхода к Тихому океану без территориальных компенсаций.

1961 год - Чили представляет Боливии Меморандум, в котором заявляет о своей обязанности вести переговоры о предоставлении Боливии суверенного выхода к Тихому Океану на условиях соглашения 1950 года.

1962 год - Боливия принимает предложение Чили о начале переговоров. Однако Чили без согласия Боливии меняет течение международной реки Лаука, что приводит к разрыву дипломатических отношений между странами.

1975 год - Боливия и Чили возобновляют дипломатические отношения, договариваясь искать пути решения проблемы изолированности Боливии.

1975 год - В честь 150 годовщины основания Боливии Постоянный совет Организации американских государств признает, что проблема морской изоляции Боливии является поводом для беспокойства всего континента.

1975 год - Чили предлагает Боливии передачу части суверенной береговой линии, примыкающей к Боливии путем выделения ей сухопутного

коридора на севере Арики. В соответствии с Дополнительным соглашением к лимскому договору 1929 года, Чили обратилось к Перу за консультацией.

1976 год - Перу выдвигает встречное предложение, которое Чили отказывается выполнять.

1978 год - Затягиваются переговоры в Чаранье. Боливия вынуждена вновь разорвать дипломатические отношения в ответ на неуступчивость Чили.

1979 год - На IX Генеральной Ассамблеи Организации американских государств принята Резолюция 426, которой было признано, что морская проблема Боливии затрагивает интересы всего полушария. Сторонам рекомендовано найти справедливое и беспристрастное решение, в соответствии с которым Боливии будет предоставлен суверенный и пригодный выход к Тихому океану.

1983 год - Резолюция 686, принятая Генеральной Ассамблей Организации американских государств, вновь призывает к поиску пути предоставления Боливии суверенного выхода к Тихому океану. Положения резолюции были оговорены и согласованы Боливией и Чили до её принятия.

1986 год - Ряд встреч, проведенных министрами иностранных дел Боливии и Чили, положил начало новому этапу переговоров, известному как «Свежий подход».

1987 год - Делегации Боливии и Чили встречаются в Монтевидео (Уругвай). Боливия вновь поднимает вопрос о

сухопутном коридоре и в качестве альтернативы предлагает уступку анклава. Чили, взвесив сделанные предложения, категорически отвергает предложенное Боливией.

2000 год - Министры иностранных дел Боливии и Чили встречаются в Алгарве (Португалия) и обговаривают график работы «без исключений».

2004 год - Во время проведения внеочередного саммита Америк в Монтеррее (Мексика) президент Карлос Д.Меса выступает с речью, в которой затрагивает вопрос о необходимости решения морской проблемы Боливии.

2005 год - Президент Боливии Эдуардо Родригес Вельтсе и президент Чили Рикардо Лагос проводят несколько встреч в рамках диалога «без исключений».

2006 год - Президенты Мишель Бачелет и Эво Моралес подписывают двустороннюю Повестку дня из 13 пунктов, VI пункт которой посвящен Морской теме.

2011 год - Не получив желаемого результата в переговорах с Чили, позиция которого сводилась к тому, что между странами нет нерешенных вопросов, президент Эво Моралес 23 марта заявляет о решении обратиться в международные суды для разрешения вопроса о вынужденной морской изоляции Боливии.

2011 год - 5 апреля учрежден Национальный совет по морским притязаниям - и Стратегическое управление по морским притязаниям - ДИРЕМАР.

2013 год - 3 апреля экс-президент Эдуардо Родригес Вельтсе назначен уполномоченным представителем Боливии перед международными судами.

2013 год - 24 апреля Боливия продает иск против Чили в Международный суд ООН.

2014 год - 15 апреля Боливия вручает свой протокол в Международный суд ООН.

ИСТОЧНИКИ ФОТОГРАФИЙ

Рисунок 1: Голубая книга, Канцелярия президента и министерство иностранных дел, 2004 год, Ла Пас, Боливия.

Рисунок 2: www.davidrumsey.com

Рисунок 3: Голубая книга, Канцелярия президента и министерство иностранных дел, 2004 год, Ла Пас, Боливия.

Рисунок 4: Голубая книга, Канцелярия президента и министерство иностранных дел, 2004 год, Ла Пас, Боливия.

Рисунок 5: Книга графической истории Тихоокеанской войны, Мариано Баптиста Гумусьо, 1978 год, Ла Пас, Боливия.

Рисунок 6: www.commonswikimedia.org

Рисунок 7: Архив Клаудио Арсе Агирре.

Рисунок 8: Архив Патрисио Грече.

Рисунок 9: Книга графической истории Тихоокеанской войны, Мариано Баптиста Гумусьо, 1978 год, Ла Пас, Боливия.

Рисунок 10: Книга графической истории Тихоокеанской войны, Мариано Баптиста Гумусьо, 1978 год, Ла Пас, Боливия.

Рисунок 11: Книга графической истории Тихоокеанской войны, Мариано Баптиста Гумусьо, 1978 год, Ла Пас, Боливия.

Рисунок 12: Книга графической истории Тихоокеанской войны, Мариано Баптиста Гумусьо, 1978 год, Ла Пас, Боливия.

Рисунок 13: www.vicpresidencia.gob.bo

Рисунок 14: www.rree.gob.bo

Рисунок 15: www.democraciadirecta.cl

Рисунок 16: www.indiana.edu

Рисунок 17: www.indiana.edu

Рисунок 18: www.indiana.edu

Рисунок 19: www.biografiasyvidas.com

Рисунок 20: www.reintegracionmaritima.com

Рисунок 21: www.senate.gov

Рисунок 22: Альберто Остриа Гутьеррес, Гильермо Франкович, 1974 год, Ла Пас, Боливия.

Рисунок 23: www.memoriachilena.cl

Рисунок 24: www.emol.com

Рисунок 25: www.emol.com

Рисунок 26: Голубая книга, Канцелярия президента и министерство иностранных дел, 2004 год, Ла Пас, Боливия.

Рисунок 27: Голубая книга, Канцелярия президента и министерство иностранных дел, 2004 год, Ла Пас, Боливия.

Рисунок 28: Голубая книга, Канцелярия президента и министерство иностранных дел, 2004 год, Ла Пас, Боливия.

Рисунок 29: www.eduardo-rodriguez-v.com

Рисунок 30: Агентство EFE.

Рисунок 31: www.latercera.com

Рисунок 32: www.carlosdmesa.com

Рисунок 33: www.galeon.com

Рисунок 34: www.minrel.gob.cl

Рисунок 35: Одбер В.Эффер Биссетт (1860-1945 гг) - Национальный исторический музей.

Рисунок 36: www.fotografiapatrimonial.cl

Рисунок 37: www.memoriachilena.cl

Рисунок 38: www.historiapolitica.bcn.cl

Рисунок 39: www.biografia.dcn.com

Рисунок 40: Паркер, Вильям Бельмонт. Чилинеас на весь день.

Рисунок 41: www.historiapolitica.bcn.cl

Рисунок 42: Энциклопедия по истории Чили, номер 12.

Рисунок 43:

www.reintegracionmaritima.blogpost.com

Рисунок 44: Wikimedia Commons

Рисунок 45: www.memoriachilena.cl

Рисунок 46: www.genealogiachilenaenred.cl

Рисунок 47: www.historiapolitica.bcn.cl

Рисунок 48: www.hitosdechile.blogpost.com

Рисунок 49: Газета "Меркурий" (Чили)

Рисунок 50: www.historiapolitica.bcn.cl

Рисунок 51: Архив Элен С.Стиккель

Рисунок 52: www.uchile.cl

Рисунок 53: Официальная фотография Департамента прессы Правительства Чили

Рисунок 54: www.biografiadechile.cl

Рисунок 55: Архив ДИРЕМАР.

Рисунок 56: www.presidencia.gob.bo

Рисунок 57: Архив ДИРЕМАР.

Рисунок 58: www.icj-cij.org

Рисунок 59: Боливийское информационное агентство - ABI, www.abi.bo

Рисунок 60: Архив ДИРЕМАР

Рисунок 61: Голубая книга, Канцелярия президента и министерство иностранных дел, 2004 год, Ла Пас, Боливия.

Рисунок 62: Архив ДИРЕМАР

Рисунок 63: www.losttiempos.com

Рисунок 64: www.prfesorenlinea.cl

Рисунок 65: Архив Рикардо Мартини

Рисунок 66: Федерация шахтеров Чили.

Рисунок 67: www.la-razon.com

Рисунок 68: Архив Элиаса Муньоса

Рисунок 69: www.soyarica.cl

ВВЕДЕНИЕ

В 1825 году Боливия начала независимую жизнь, располагая береговой линией вдоль Тихого океана общей протяженностью около 400 километров. Пятьдесят четыре года спустя, в 1879 году, Чили вторглось и силой захватило территорию департамента Литораль и с того самого момента лишило Боливию суверенного выхода к морю и территории общей площадью около 120.000 км².

Никакой другой международный конфликт, ни военные операции, которым подвергалась Боливия на протяжении своей истории, не причинили ей такой значительной потери, как Тихоокеанская война. Эта война лишила Боливию её морского суверенитета и присутствия на Тихом океане - фундаментальной геополитической и экономической зоны.

Чили понимает масштаб причиненного ущерба и в ряде случаев признавало, что Боливия не может оставаться в заключении на неопределенный срок. По этой причине Чили посредством соглашений и односторонних заявлений взяло на себя обязательство по ведению переговоров с Боливией о предоставлении ей суверенного выхода к Тихому океану.

Боливия, оказавшись в таком положении, была вынуждена прибегнуть к мирным механизмам решения международных споров, предусмотренных международным правом. Она подала иск в Международный суд ООН с целью найти решение этой более чем столетней проблеме.

Боливия всегда демонстрировала свою предрасположенность к ведению переговоров с Чили, и она надеется, что народы мира присоединятся к этому стремлению, которое нацелено на свержение последнего барьера, препятствующего процессу интеграции Латинской Америки.

the 1990s, the 1997 Health Insurance Law was a landmark in the history of health insurance in Korea. It was the first time that the government had introduced a universal health insurance system.

The 1997 Health Insurance Law was a landmark in the history of health insurance in Korea. It was the first time that the government had introduced a universal health insurance system. The law established a universal health insurance system that covered all citizens, regardless of their income or social status. This was a significant step towards achieving universal health coverage in Korea.

The 1997 Health Insurance Law was a landmark in the history of health insurance in Korea. It was the first time that the government had introduced a universal health insurance system. The law established a universal health insurance system that covered all citizens, regardless of their income or social status. This was a significant step towards achieving universal health coverage in Korea.

The 1997 Health Insurance Law was a landmark in the history of health insurance in Korea. It was the first time that the government had introduced a universal health insurance system. The law established a universal health insurance system that covered all citizens, regardless of their income or social status. This was a significant step towards achieving universal health coverage in Korea.

The 1997 Health Insurance Law was a landmark in the history of health insurance in Korea. It was the first time that the government had introduced a universal health insurance system. The law established a universal health insurance system that covered all citizens, regardless of their income or social status. This was a significant step towards achieving universal health coverage in Korea.

The 1997 Health Insurance Law was a landmark in the history of health insurance in Korea. It was the first time that the government had introduced a universal health insurance system. The law established a universal health insurance system that covered all citizens, regardless of their income or social status. This was a significant step towards achieving universal health coverage in Korea.

The 1997 Health Insurance Law was a landmark in the history of health insurance in Korea. It was the first time that the government had introduced a universal health insurance system. The law established a universal health insurance system that covered all citizens, regardless of their income or social status. This was a significant step towards achieving universal health coverage in Korea.

The 1997 Health Insurance Law was a landmark in the history of health insurance in Korea. It was the first time that the government had introduced a universal health insurance system. The law established a universal health insurance system that covered all citizens, regardless of their income or social status. This was a significant step towards achieving universal health coverage in Korea.

The 1997 Health Insurance Law was a landmark in the history of health insurance in Korea. It was the first time that the government had introduced a universal health insurance system. The law established a universal health insurance system that covered all citizens, regardless of their income or social status. This was a significant step towards achieving universal health coverage in Korea.